

# KECAMATAN KEMPAS DALAM ANGKA 2018



**BADAN PUSAT STATISTIK  
KABUPATEN INDRAGIRI HILIR**

# KECAMATAN KEMPAS DALAM ANGKA 2018



# **Kecamatan Kempas Dalam Angka 2018**

**ISSN/ISBN:** -

**No. Publikasi:** 14030.1819

**Katalog:** 1102001.1403071

**Ukuran Buku:** 14,8 cm x 21 cm

**Jumlah Halaman:** xvi + 76 halaman

**Naskah:**

Badan Pusat Statistik Kabupaten Indragiri Hilir

**Penyunting:**

Badan Pusat Statistik Kabupaten Indragiri Hilir

**Gambar Kover oleh:**

Badan Pusat Statistik Kabupaten Indragiri Hilir

**Ilustrasi Kover:**

Kreasi Makanan Khas Daerah (Ketan dan Kue Asidah)

**Diterbitkan oleh:**

© BPS Kabupaten Indragiri Hilir

**Dicetak oleh:**

CV. M & N Grafika

**Dilarang mengumumkan, mendistribusikan, mengomunikasikan, dan/atau  
menggandakan sebagian atau seluruh isi buku ini untuk tujuan komersial tanpa izin  
tertulis dari Badan Pusat Statistik**





**KEPALA BPS KABUPATEN INDRAGIRI HILIR**



**Ajid Hajji, SST, M.Si**





## KATA PENGANTAR

Sejalan dengan peningkatan usaha di segala bidang menuntut tersedianya data statistik yang akurat dan berkesinambungan terutama untuk menunjang terwujudnya perencanaan yang mantap dan pengendalian yang cermat serta evaluasi terhadap hasil pembangunan yang telah dicapai. Penyajian data statistik dalam publikasi “KECAMATAN KEMPAS DALAM ANGKA 2018” merupakan usaha pemenuhan data informasi di tingkat kecamatan oleh Badan Pusat Statistik Kabupaten Indragiri Hilir. Publikasi ini merupakan publikasi tahunan yang merupakan upaya mengembangkan perstatistikan daerah dalam menyediakan data. Sudah sepatutnya kita sambut gembira dengan hadirnya publikasi ini yang tentunya berkat bantuan serta uluran tangan banyak pihak sehingga publikasi ini bisa terwujud.

Akhirnya kami ucapkan terima kasih atas segala bantuan yang telah diberikan, semoga kerjasama ini dapat terus berlanjut dimasa yang akan datang. Demi kesempurnaan publikasi yang akan datang, kami sangat mengharapkan saran dan kritikan yang sifatnya konstruktif dari pembaca budiman.

Tembilahan, September 2018

Kepala BPS

Kabupaten Indragiri Hilir

Ajid Hajiji, SST, M.Si





# DAFTAR ISI

halaman

Peta Wilayah Kecamatan Kempas .....	iii
Kepala BPS Kabupaten Indragiri Hilir .....	v
Kata Pengantar .....	vii
Daftar Isi.....	ix
Daftar Tabel .....	xi
Daftar Gambar .....	xv
Penjelasan Umum .....	xvi
1 Geografi dan Iklim.....	1
1.1 Geografi .....	5
1.2 Iklim .....	9
2 Pemerintahan .....	11
2.1 Pemerintahan Kecamatan dan Desa.....	15
2.2 Pegawai Negeri Sipil.....	22
3 Kependudukan .....	25
3.1 Kependudukan .....	31
4 Sosial .....	37
4.1 Pendidikan .....	41
4.2 Kesehatan .....	52
4.3 Agama .....	57
5 Pertanian.....	59
5.1 Padi dan Palawija .....	<b>Error! Bookmark not defined.</b>
5.2 Hortikultura.....	74



## DAFTAR TABEL

halaman

### **1 GEOGRAFI DAN IKLIM**

#### **1.1 GEOGRAFI**

- 1.1.1 Luas Wilayah Menurut Desa/Kelurahan di Kecamatan Kempas, 2017 ... 5
- 1.1.2 Batas Administrasi Desa/Kelurahan di Kecamatan Kempas, 2017 ..... 6
- 1.1.3 Jarak Antara Ibukota Kecamatan ke Desa di Kecamatan Kempas,  
2017 ..... 7
- 1.1.4 Alat Transportasi yang Digunakan dari Desa/Kelurahan  
ke Harapan Tani di Kecamatan Kempas, 2017 ..... 8

#### **1.2 IKLIM**

- 1.2.1 Rata-rata Hari Hujan dan Curah Hujan Menurut Bulan di Kecamatan  
Kempas, 2017 ..... 9

### **2 PEMERINTAHAN**

#### **2.1 PEMERINTAHAN KECAMATAN DAN DESA**

- 2.1.1 Nama Camat yang Bertugas Menurut Periode di Kecamatan Kempas,  
2006 - 2018 ..... 15
- 2.1.2 Nama Ibukota Desa/Kelurahan dan Alamat Kantor Desa/Kelurahan di  
Kecamatan Kempas, 2017 ..... 16
- 2.1.3 Kepala Desa/Lurah di Kecamatan Kempas, 2017 ..... 17
- 2.1.4 Sekretaris Desa/Lurah di Kecamatan Kempas, 2017 ..... 18
- 2.1.5 Jumlah Kepala Desa/Lurah dan Sekretaris Desa/Lurah Menurut  
Tingkat Pendidikan di Kecamatan Kempas, 2017 ..... 19
- 2.1.6 Jumlah Dusun, RT, dan RW Menurut Desa/Kelurahan di Kecamatan  
Kempas, 2017 ..... 20
- 2.1.7 Jumlah Anggota BPD, dan Anggota LPM Menurut Desa/Kelurahan di  
Kecamatan Kempas, 2017 ..... 21

<b>2.2</b>	<b>PEGAWAI NEGERI SIPIL</b>	
2.2.1	Jumlah Pegawai Negeri Sipil Menurut Pendidikan Tertinggi yang Ditamatkan dan Jenis Kelamin di Kantor Camat Kempas, 2017.....	22
2.2.2	Jumlah Pegawai Negeri Sipil Menurut Golongan Ruang di Lingkungan Kantor Camat Kempas, 2017.....	23
<b>3</b>	<b>KEPENDUDUKAN</b>	
<b>3.1</b>	<b>KEPENDUDUKAN</b>	
3.1.1	Jumlah Penduduk dan Rumah Tangga Menurut Desa/ Kelurahan di Kecamatan Kempas, 2015 dan 2017 .....	31
3.1.2	Jumlah Penduduk dan Rasio Jenis Kelamin Menurut Desa/Kelurahan di Kecamatan Kempas, 2017 .....	32
3.1.3	Perbandingan Luas Wilayah dan Penyebaran Penduduk Menurut Desa/Kelurahan di Kecamatan Kempas, 2017 .....	33
3.1.4	Kepadatan Penduduk Menurut Desa/Kelurahan di Kecamatan Kempas, 2017 .....	34
3.1.5	Rata-rata Penduduk per Rumah Tangga Menurut Desa/Kelurahan di Kecamatan Kempas, 2017 .....	35
<b>4</b>	<b>SOSIAL</b>	
<b>4.1</b>	<b>PENDIDIKAN</b>	
4.1.1	Jumlah Sarana Pendidikan (Negeri dan Swasta) Menurut Desa/Kelurahan di Kecamatan Kempas, 2017 .....	41
4.1.2	Jumlah Sekolah Negeri dan Swasta di Kecamatan Kempas, 2017 .....	42
4.1.3	Jumlah Murid Sekolah di Kecamatan Kempas, 2017 .....	43
4.1.4	Jumlah Guru Sekolah di Kecamatan Kempas, 2017 .....	44
4.1.5	Jumlah Murid, Guru, dan Rasio Murid-Guru Sekolah Dasar (SD)/Sederajat di Kecamatan Kempas, 2017/2018.....	45
4.1.6	Jumlah Murid, Guru, dan Rasio Murid-Guru Sekolah Menengah Pertama (SMP)/Sederajat di Kecamatan Kempas, 2017/2018.....	49

4.1.7	Jumlah Murid, Guru, dan Rasio Murid-Guru Sekolah Menengah Atas (SMA)/Sederajat di Kecamatan Keritang, 2017/2018 .....	51
4.2	Kesehatan .....	52
4.2.1	Jumlah Fasilitas Kesehatan Menurut Desa/Kelurahan di Kecamatan Kempas, 2017 .....	52
4.2.2	Jumlah Fasilitas Kesehatan Menurut Desa/Kelurahan di Kecamatan Kempas, 2017 .....	53
4.2.3	Jumlah Kunjungan Pasien Menurut Bulan dan Jenis Kunjungan di Kecamatan Kempas, 2017 .....	54
4.2.4	Jumlah Kunjungan Pasien Menurut Jenis Jaminan Kesehatan di Puskesmas Kempas, 2017.....	55
4.2.5	Jumlah Peserta KB Menurut Alat KB dan Wilayah di Kecamatan Kempas, 2017.....	56
<b>4.3</b>	<b>AGAMA</b>	
4.3.1	Jumlah Tempat Peribadatan Menurut Desa/Kelurahan di Kecamatan Kempas, 2017 .....	57
4.3.2	Jumlah Nikah Menurut Bulan di Kecamatan Kempas, 2017.....	58
<b>5</b>	<b>PERTANIAN</b>	
<b>5.1</b>	<b>PADI DAN PALAWIJA</b>	
5.1.1	Luas Panen, Produktivitas, dan Produksi Palawija di Kecamatan Kempas, 2017.....	<b>Error! Bookmark not defined.</b>
5.1.2	Produksi, Kebutuhan dan Kelebihan/Kekurangan Beras dan Palawija di Kecamatan Kempas, 2017 .....	<b>Error! Bookmark not defined.</b>
5.1.3	Luas Tanam Padi Menurut Bulan di Kecamatan Kempas, 2017 .....	64
5.1.4	Luas Tanam Padi Menurut Bulan, Varietas dan Jenis Pengairan di Kecamatan Kempas, 2017 .....	65
5.1.5	Luas Panen Padi Menurut Bulan, Varietas dan Jenis Pengairan di Kecamatan Kempas, 2017 .....	66
5.1.6	Luas Tanam Jagung Menurut Varietas dan Bulan di Kecamatan Kempas, 2017.....	67

5.1.7	Luas Panen Jagung Menurut Varietas dan Bulan di Kecamatan Kempas, 2017 .....	68
5.1.8	Luas Tanam dan Luas Panen Kacang Tanah Menurut Bulan di Kecamatan Kempas, 2017 .....	69
5.1.9	Luas Tanam dan Luas Panen Kacang Hijau Menurut Bulan di Kecamatan Kempas, 2017 .....	70
5.1.10	Luas Tanam dan Luas Panen Ubi Kayu Menurut Bulan di Kecamatan Kempas, 2017 .....	71
5.1.11	Luas Tanam dan Luas Panen Ubi Jalar Menurut Bulan di Kecamatan Kempas, 2017 .....	72
5.1.12	Luas Tanam dan Luas Panen Talas Menurut Bulan di Kecamatan Kempas, 2017 .....	73
<b>5.2</b>	<b>HORTIKULTURA</b>	
5.2.1	Luas Tanam dan Luas Panen Tanaman Sayur-sayuran Menurut Komoditi di Kecamatan Kempas, 2017 .....	74
5.2.2	Luas Tanam, Luas Panen, Produksi, dan Produktivitas Tanaman Buah-buahan Menurut Komoditi di Kecamatan Kempas, 2017 .....	75
5.2.3	Luas Tanam, Luas Panen, Produksi, dan Produktivitas Tanaman Obat-obatan Menurut Komoditi di Kecamatan Kempas, 2017 .....	75

## DAFTAR GAMBAR

halaman

1. Persentase Luas Wilayah Menurut Desa/Kelurahan di Kecamatan Kempas (km<sup>2</sup>), 2017..... 4
2. Perbandingan Jumlah Proyeksi Penduduk Menurut Desa/Kelurahan di Kecamatan Kempas, 2017 dan 2018..... 29
3. Jumlah Sarana Pendidikan Menurut Jenjang Pendidikan di Kecamatan Kempas, 2017..... 40

<https://inhibilkab.bps.go.id>



## PENJELASAN UMUM

Tanda-tanda, satuan-satuan, dan lain-lainnya yang digunakan dalam publikasi ini adalah sebagai berikut:

### 1. TANDA-TANDA

Data tidak tersedia	:	...
Tidak ada atau nol	:	—
Data dapat diabaikan	:	0
Tanda decimal	:	,
Data tidak dapat ditampilkan	:	NA
Angka perkiraan	:	e
Angka sementara	:	x
Angka sangat sementara	:	xx
Angka diperbaiki	:	r

### 2. SATUAN

hektar (ha)	:	10 000 m <sup>2</sup>
kilometer (km)	:	1 000 meter
kuintal(kw)	:	100 kg
liter (untuk beras)	:	0,80 kg
ton	:	1 000 kg

Satuan lain: buah, dus, butir, helai/lembar, kaleng, batang, pulsa, ton kilometer (ton-km), jam, menit, persen (%).

Perbedaan angka di belakang koma disebabkan oleh pembulatan angka.

# BAB 1

## GEOGRAFI DAN IKLIM





## ULASAN

### 1.1 Geografis

Kecamatan Kempas adalah salah satu kecamatan terbaru dari 20 kecamatan yang ada di Kabupaten Indragiri Hilir, yang merupakan hasil pemekaran dari Kecamatan Tempuling sesuai Perda Kabupaten Inhil Nomor: 16 Tahun 2005 dengan luas wilayah 364,50 Km<sup>2</sup> atau 36,450 Ha. Kecamatan Kempas merupakan kecamatan dengan luas no-5 terkecil terhadap luas Kabupaten Indragiri Hilir secara keseluruhan. Pada awalnya Kecamatan Kempas terdiri dari 1 Kelurahan dan 7 Desa. Oleh karena jumlah penduduk selalu bertambah setiap tahun, maka untuk mempermudah administrasi dan pelayanan kepada masyarakat beberapa desa di kecamatan ini dimekarkan/dipecah pada pertengahan tahun 2011, sehingga jumlah desa/kelurahan di Kecamatan Kempas menjadi 1 Kelurahan dan 11 Desa.

Pada akhir tahun 2014 secara administrasi 1 desa di kecamatan ini berubah menjadi Kelurahan, sehingga jumlah desa menjadi 10 Desa dan 2 Kelurahan. Ibukota kecamatan Kempas berada di Kelurahan Harapan Tani dan berbatasan dengan:

- Sebelah Utara dengan Kecamatan Tempuling
- Sebelah Selatan dengan Kecamatan Keritang
- Sebelah Barat dengan Kabupaten Indragiri Hulu
- Sebelah Timur dengan Kecamatan Tempuling dan Enok

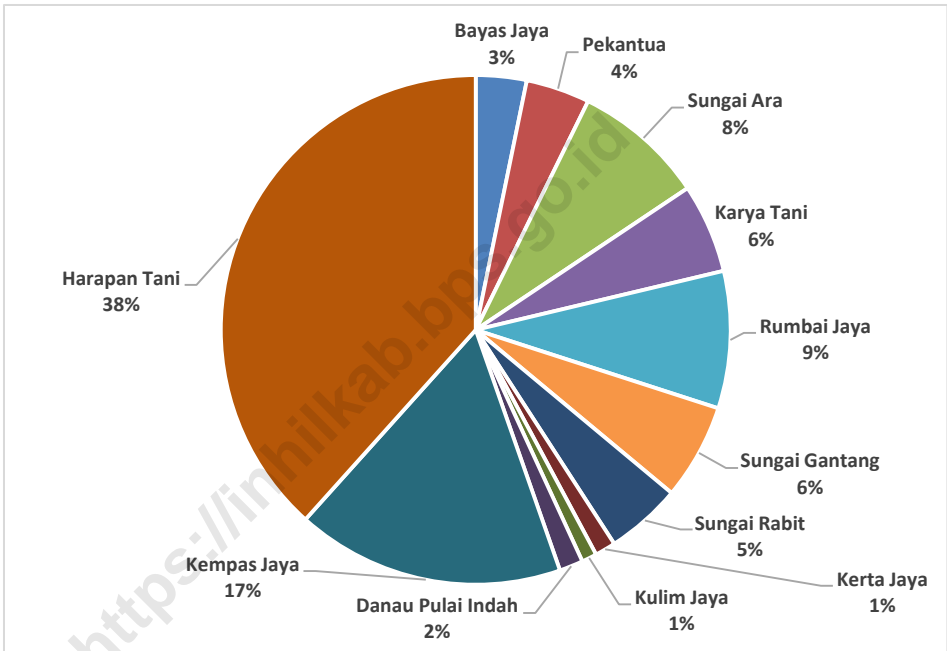
### 1.2 Iklim

Keadaan tanahnya yang sebagian besar terdiri dari tanah gambut maka daerah ini digolongkan sebagai daerah beriklim tropis basah dengan udara agak lembab. Pada Tahun 2017 curah hujan tertinggi di Kecamatan Kempas mencapai 362 mm terjadi pada bulan Agustus dan September dengan hari hujan tertinggi terjadi pada bulan Maret dan April yaitu 17 hari.

Tinggi pusat pemerintah wilayah Kecamatan Kempas dari permukaan laut adalah 1 s/d 4 meter. Di tepi sungai dan muara parit-parit banyak terdapat tumbuh-tumbuhan seperti nipah, kayu putat, rengas, pedada, bakau dan pada bagian tasiknya atau di pinggir sungai di tumbuh oleh pohon-pohon sagu dan sebahagian lagi dijadikan areal persawahan untuk ditanami padi dan palawija. Keadaan tanahnya sebagian besar

terdiri dari tanah gambut dan endapan sungai serta rawa-rawa, berwarna hitam, kelabu dan coklat dapat dijadikan tanah pertanian dengan klasifikasi sedang.

**Gambar 1. Persentase Luas Wilayah Menurut Desa/Kelurahan di Kecamatan Kempas (km<sup>2</sup>), 2017**



## 1.1 GEOGRAFI

**Tabel 1.1.1 Luas Wilayah Menurut Desa/Kelurahan di Kecamatan Kempas, 2017**

Desa/Kelurahan		Luas (km <sup>2</sup> )	Persentase(%)
(1)		(2)	(3)
<b>Desa</b>			
1.	Bayas Jaya	11,72	3.22
2.	Pekantua	14,77	4.05
3.	Sungai Ara	30,41	8.34
4.	Karya Tani	20,65	5.67
5.	Rumbai Jaya	31,73	8.71
6.	Sungai Gantang	22,15	6.08
7.	Sungai Rabbit	17,50	4.80
8.	Kerta Jaya	4,80	1.32
9.	Kulim Jaya	3,50	0.96
10.	Danau Pulau Indah	5,49	1.51
<b>Kelurahan</b>			
1.	Kempas Jaya	61,98	17.00
2.	Harapan Tani	139,80	38.35
<b>Jumlah</b>		<b>364,50</b>	<b>100</b>

Sumber: BPS Kabupaten Indragiri Hilir

**Tabel 1.1.2 Batas Administrasi Desa/Kelurahan di Kecamatan Kempas, 2017**

Desa/Kelurahan	Utara	Selatan	Timur	Barat
(1)	(2)	(3)	(4)	(5)
<b>Desa</b>				
1. Bayas Jaya	Sungai Rabit	Kec. Keritang	Pekantua	Kab. Indragiri Hulu
2. Pekantua	Kerta Jaya	Kec. Keritang	Kempas Jaya	Bayas Jaya
3. Sungai Ara	Karya Tunas Jaya	Harapan Tani	Sungai Gantang	Kempas Jaya
4. Karya Tani	Rumbai Jaya	Kec. Keritang	Kec. Enok	Harapan Tani
5. Rumbai Jaya	Sungai Gantang	Karya Tani	Kec. Enok	Harapan Tani
6. Sungai Gantang	Mumpa	Rumbai Jaya	Kec. Tempuling	Sungai Ara
7. Sungai Rabit	Kec. Gaung	Bayas Jaya	Harapan Jaya	Kab. Indragiri Hulu
8. Kerta Jaya	Kec. Gaung	Pekantua	Karya Tunas Jaya	Harapan Jaya
9. Kulim Jaya	Pekantua	Kec. Keritang	Harapan Jaya	Kab. Indragiri Hulu
10. Danau Pulai Indah	Sungai Gantang	Karya Tani	Kec. Enok	Rumbai Jaya
<b>Kelurahan</b>				
1. Kempas Jaya	Teluk Kiambang	Harapan Tani	Sungai Ara	Pekantua
2. Harapan Tani	Sungai Ara	Kec. Keritang	Karya Tani	Kec. Keritang

Sumber: BPS Kabupaten Indragiri Hilir

**Tabel 1.1.3 Jarak Antara Ibukota Kecamatan keDesa di Kecamatan Kempas, 2017**

	<b>Desa</b>	<b>Jarak Tempuh (km)</b>
	(1)	(2)
<b>Harapan Tani ke:</b>		
1.	Bayas Jaya	25
2.	Pekantua	22
3.	Sungai Ara	11
4.	Karya Tani	15
5.	Rumbai Jaya	7
6.	Sungai Gantang	17
7.	Sungai Rabbit	35
8.	Kerta Jaya	20
9.	Kulim Jaya	30
10.	Danau Pulai Indah	12
<b>Kelurahan</b>		
1.	Kempas Jaya	15
2.	Harapan Tani	4

Sumber: Desa/Kelurahan Kecamatan Kempas



**Tabel 1.1.4 Alat Transportasi yang Digunakan dari Desa/Kelurahan ke Harapan Tani di Kecamatan Kempas, 2017**

Desa/Kelurahan	Kendaraan Darat	Kendaraan Air	Kendaraan Darat + Air
(1)	(2)	(3)	(4)
Desa			
1. Bayas Jaya	√		
2. Pekantua	√		
3. Sungai Ara	√		
4. Karya Tani	√		
5. Rumbai Jaya	√		
6. Sungai Gantang	√		
7. Sungai Rabbit	√	√	√
8. Kerta Jaya	√	√	√
9. Kulim Jaya	√		
10. Danau Pulau Indah	√		
Kelurahan			
1. Kempas Jaya	√		
2. Harapan Tani	√		

Sumber: BPS Kabupaten Indragiri Hilir

## 1.2 IKLIM

**Tabel 1.2.1 Rata-rata Hari Hujan dan Curah Hujan Menurut di Kecamatan Kempas, 2017**

Bulan	Hari Hujan (hari)	Curah Hujan (mm)
(1)	(2)	(3)
1. Januari	10	104
2. Februari	15	232
3. Maret	17	250
4. April	17	304
5. Mei	7	95
6. Juni	5	70
7. Juli	6	107
8. Agustus	12	362
9. September	12	362
10. Oktober	10	265
11. November	15	262
12. Desember	8	180
<b>Rata-rata</b>	<b>11,17</b>	<b>2 16,08</b>

Sumber : Dinas Tanaman pangan, Hortikultura dan Peternakan Kabupaten Indragiri Hilir



# BAB 2

## PEMERINTAHAN





**ULASAN**

Dalam upaya meningkatkan penyelenggaraan pemerintahan, pelaksanaan pembangunan dan pelayanan masyarakat secara tepat guna, pemerintah telah mengadakan penataan kembali struktur organisasi pemerintah kecamatan berdasarkan struktur organisasi pola minimal sesuai dengan *Keputusan Gubernur Propinsi Riau Nomor: 218 Tahun 1997* dan *Keputusan Mendagri Nomor: 20 Tahun 1997* tentang Tata Kerja Pemerintahan Kecamatan.

Dalam menjalankan tugas pokok dan fungsi, Camat Kempas dibantu oleh Sekretaris Camat, 5 Kasi (Kasi Pemerintahan, Kasi Pelayanan Umum, Kasi TranTib, Kasi Sosial dan Kasi Pemberdayaan Masyarakat Desa/Kelurahan) dengan 3 Kasubbag dan beberapa orang staf serta beberapa instansi vertikal yang ada di Wilayah Kecamatan Kempas. Berikut rincian nama-nama tersebut:

- Camat : Drs. H. Lukman Hakim, MH
- Sekretaris Camat : Hadi Irianto, SE
- Kasi Pemberdayaan Masyarakat Desa/Kelurahan : Nasrun A
- Kasi Trantib : Encik Gamalama, SSPP
- Kasi Pemerintahan : Ayong Rizal, Amd
- kasi Kessos : Hj. Agustina
- Kasi Pelayanan Terpadu : Hasri, SE
- KasubbagKeuangan : Evan Arisandi, SH
- Kasubbag kepegawaian : Rahman Efendi, SE
- Kasubbag Perencanaan dan Pengendalian : Tidak Ada

Kecamatan Kempas terdiri dari 2 Kelurahan dan 10 desa, yaitu :

- |                           |                            |
|---------------------------|----------------------------|
| 1. Desa Bayas Jaya        | 7. Desa Rumbal Jaya        |
| 2. Desa Pekan Tua         | 8. Desa Sungai Gantang     |
| 3. Kelurahan Kempas Jaya  | 9. Desa Sungai Rabit       |
| 4. Desa Sungai Ara        | 10. Desa Kerta Jaya        |
| 5. Kelurahan Harapan Tani | 11. Desa Kulim Jaya        |
| 6. Desa Karya Tani        | 12. Desa Danau Pulau Indah |



## 2.1 PEMERINTAHAN KECAMATAN DAN DESA

**Tabel 2.1.1 Nama Camat yang Bertugas Menurut Periode di Kecamatan Kempas, 2006 - 2018**

	<b>Nama Camat</b>	<b>Periode Pemerintahan</b>
	(1)	(2)
1.	Drs. TM. Syaifullah, MM	2006 - 2007
2.	RM. Sudinoto, SP, MM	2007 - 2010
3.	Sugiyanto, S.Sos	2010 - 2012
4.	Dwi Budiyanto, S.Sos	2012 – Mei 2015
5.	R. Aliansah, S.Sos	Mei 2015 - Februari 2018
6.	Drs. H. Lukman Hakim, MH	Februari 2018 s/d Sekarang

Sumber :Kantor Camat Kempas



**Tabel 2.1.2 Nama Ibukota Desa/Kelurahan dan Alamat Kantor Desa/Kelurahan di Kecamatan Kempas, 2017**

Nama Desa/Kelurahan	Nama Ibukota Desa/Kelurahan	Alamat Kantor Desa/Kelurahan
(1)	(2)	(3)
Desa		
1. Bayas Jaya	Bayas Jaya	Jl. Provinsi Rengat-Tembilahan RT 08/04, Dusun Jasa Tani
2. Pekantua	Pekantua	Jl. Lintas Rengat-Tembilahan Km 68, RT 08/04, Dusun Tua Sakti
3. Sungai Ara	Sungai Ara	Jl. Provinsi RT 03/02, Dusun Beringin Jaya
4. Karya Tani	Karya Tani	Jl. Pendidikan RT 07/02, Dusun Karya Bersatu
5. Rumbai Jaya	Rumbai Jaya	Jl. Lintas Samudra II RT 15/04, Dusun Waringin Sari
6. Sungai Gantang	Sungai Gantang	Jl. Provinsi No.01, RT04/03, Dusun Sukatan Indah
7. Sungai Rabit	Sungai Rabit	...
8. Kerta Jaya	Kerta Jaya	Jl. Provinsi No. 001, RT 04/02, Dusun Maju Jaya
9. Kulim Jaya	Kulim Jaya	Jl. Lintas Pekantua-Pengalihan Keritang, RT 03/01, Dusun Air Hitam
10. Danau Pulai Indah	Danau Pulai Indah	Jl. Pendidikan II RT08/02, Dusun Kelapa Sawit
Kelurahan		
11. Kempas Jaya	Kempas Jaya	Jl. Provinsi RT 04/04 Lingkungan I
12. Harapan Tani	Harapan Tani	...

Sumber: Kantor Camat Kempas

**Tabel 2.1.3 Kepala Desa/Lurah di Kecamatan Kempas, 2017**

Nama Desa/Kelurahan	Nama Kepala Desa/Lurah	Jenis Kelamin		Umur (tahun)	Pendidikan
		1. Laki-laki	2. Perempuan		1. ≤SMA/ Sederajat
(1)	(2)	(3)	(4)	(5)	
<b>Desa</b>					
1. Bayas Jaya	Sriyanto, SPKP	1		59	2
2. Pekantua	Ali Amra, SPKP	1		...	2
3. Sungai Ara	H. Fauzi	1		42	1
4. Karya Tani	Anang Pahmi, SP	1		36	2
5. Rumbai Jaya	Indra Setia Budi	1		32	1
6. Sungai Gantang	Syaripudin	1		39	1
7. Sungai Rabbit	Suprpto	1		42	1
8. Kerta Jaya	Sunik	1		48	1
9. Kulim Jaya	Herman	1		53	1
10. Danau Pulau Indah	Juwiyono	1		40	1
<b>Kelurahan</b>					
11. Kempas Jaya	Hj. Agustina	2		52	2
12. Harapan Tani	Suardi	1		54	1

Sumber: Kantor Camat Kempas

PEMERINTAHAN

**Tabel 2.1.4 Sekretaris Desa/Lurah di Kecamatan Kempas, 2017**

Nama Desa/Kelurahan	Nama Sekretaris Desa/Lurah	Jenis Kelamin 1. Laki-laki 2. Perempuan	Umur (tahun)	Pendidikan
				1. ≤SMA/ Sederajat 2. ≥SMA/ Sederajat
(1)	(2)	(3)	(4)	(5)
<b>Desa</b>				
1. Bayas Jaya	Raman	1	53	1
2. Pekantua	Matrizal, Amd	1	33	2
3. Sungai Ara	Evi R Dianto,	1	34	1
4. Karya Tani	Dedi Ahmad	1	32	1
5. Rumbai Jaya	Riyanto	1	48	1
6. Sungai Gantang	Hepni	1	37	1
7. Sungai Rabit	Sumardi	1	42	1
8. Kerta Jaya	Kemas Yulianto, Amd. Kep	1	27	2
9. Kulim Jaya	Almizon	1	38	1
10. Danau Pulau Indah	Imlan D	1	44	1
<b>Kelurahan</b>				
11. Kempas Jaya	Rokhimin	1	52	2
12. Harapan Tani	Zakaria	1	43	2

Sumber: Kantor Camat Kempas

**Tabel 2.1.5 Jumlah Kepala Desa/Lurah dan Sekretaris Desa/Lurah Menurut Tingkat Pendidikan diKecamatan Kempas, 2017**

Tingkat Pendidikan	Jumlah	
	Kepala Desa/Lurah	Sekretaris Desa/Lurah
(1)	(2)	(3)
1. < SMA/Sederajat	1	-
2. SMA/Sederajat	7	8
3. Diploma	-	1
4. Sarjana	4	3

Sumber: Kantor Camat Kempas

PEMERINTAHAN

**Tabel 2.1.6 Jumlah Dusun, RT, dan RW Menurut Desa/Kelurahan di Kecamatan Kempas, 2017**

Desa/Kelurahan		Dusun	RT	RW
(1)		(2)	(3)	(4)
<b>Desa</b>				
1.	Bayas Jaya	5	9	31
2.	Pekan Tua	5	9	18
3.	Sungai Ara	3	7	19
4.	Karya Tani	4	8	17
5.	Rumbai Jaya	5	10	31
6.	Sungai Gantang	3	11	23
7.	Sungai Rabbit	2	4	8
8.	Kerta Jaya	4	5	10
9.	Kulim Jaya	4	4	10
10.	Danau Pulau Indah	3	5	20
<b>Kelurahan</b>				
1.	Kempas Jaya	2	13	48
2.	Harapan Tani	3	10	25
<b>Jumlah</b>		<b>43</b>	<b>95</b>	<b>260</b>

Sumber : Kantor Camat Kempas

**Tabel 2.1.7 Jumlah Anggota BPD, dan Anggota LPM Menurut Desa/Kelurahan di Kecamatan Kempas, 2017**

Desa/Kelurahan	Anggota BPD	Anggota LPM
(1)	(2)	(3)
<b>Desa</b>		
1. Bayas Jaya	9	-
2. Pekan Tua	7	-
3. Sungai Ara	9	-
4. Karya Tani	9	-
5. Rumbai Jaya	13	-
6. Sungai Gantang	11	-
7. Sungai Rabbit	5	-
8. Kerta Jaya	5	-
9. Kulim Jaya	5	-
10. Danau Pulau Indah	7	-
<b>Kelurahan</b>		
1. Kempas Jaya	-	16
2. Harapan Tani	-	8
<b>Jumlah</b>	<b>80</b>	<b>24</b>

Sumber :Kantor Camat Kempas

## 2.2 PEGAWAI NEGERI SIPIL

**Tabel 2.2.1 Jumlah Pegawai Negeri Sipil Menurut Pendidikan Tertinggi yang Ditamatkan dan Jenis Kelamin di Kantor Camat Kempas, 2017**

Pendidikan Terakhir	Jenis Kelamin		
	Laki-Laki	Perempuan	Jumlah
(1)	(2)	(3)	(4)
Sampai dengan SD	-	-	-
SLTP/Sederajat	1	-	1
SMA/Sederajat	5	-	5
Diploma I,II	-	-	-
Diploma III	1	-	1
Tingkat Sarjana/Doktor/Ph.d	6	1	7
<b>Jumlah</b>	<b>13</b>	<b>1</b>	<b>14</b>

Sumber: Kantor Camat Kempas

**Tabel 2.2.2 Jumlah Pegawai Negeri Sipil Menurut Golongan Ruang di Lingkungan Kantor Camat Kempas, 2017**

Golongan	Ruang				Jumlah
	a	b	c	d	
(1)	(2)	(3)	(4)	(5)	(6)
I	-	-	1	-	1
II	1	1	-	2	4
III	2	2	1	2	7
IV	1	1	-	-	2
<b>Jumlah</b>	<b>4</b>	<b>4</b>	<b>2</b>	<b>4</b>	<b>14</b>

Sumber: Kantor Camat Kempas





# BAB 3

## KEPENDUDUKAN





## ULASAN

Penduduk asli daerah Indragiri Hilir adalah suku Melayu yang sering disebut Melayu Riau. Sebagaimana halnya suku-suku Melayu yang ada di daerah Riau lainnya, suku Melayu di daerah ini juga mempunyai sistem kekerabatan yang bersifat parental dan beragama Islam. Dengan datang dan menetapnya suku-suku lain ke daerah ini yang berlangsung terus menerus diikuti dengan pembauran atau asimilasi antara suku Melayu dengan suku-suku pendatang. Suku pendatang tersebut antara lain suku banjar, jawa, sunda, minangkabau dan lainnya. Penduduk Kecamatan Kempas pada umumnya mempunyai mata pencaharian dibidang pertanian pangan (tanaman padi dan palawija), perkebunan, nelayan, perdagangan dan industri serta sebagai karyawan diberbagai instansi pemerintah.

Penduduk Kecamatan Kempas pada tahun 2017 berjumlah 35.255 jiwa dan merupakan 5% dari keseluruhan penduduk Kabupaten Indragiri Hilir. Jika dibandingkan dengan penduduk Kecamatan Kempas pada tahun sebelumnya, penduduk kecamatan ini meningkat 1 % pada tahun 2017. Desa/Kelurahan yang paling banyak penduduknya pada tahun 2017 ini adalah Kelurahan Kempas Jaya dan Desa Sungai Gantang seperti (Tabel 3.1.1).

Secara umum Kecamatan Kempas memiliki kepadatan penduduk sebesar 95 jiwa/km<sup>2</sup>, hal ini berarti terdapat 97 orang yang menempati setiap 1 Km<sup>2</sup> wilayah di kecamatan ini. Desa yang paling padat penduduknya adalah Desa Danau Pulau Indah dan desa yang paling jarang penduduknya adalah Desa Sungai Rabit dan Kelurahan Harapan Tani (Tabel 3.1.4). Padat atau jarangnyanya penduduk di suatu wilayah tertentu tergantung seberapa banyak penduduk yang menempati wilayah tersebut dibandingkan dengan luas wilayah yang ditempati.

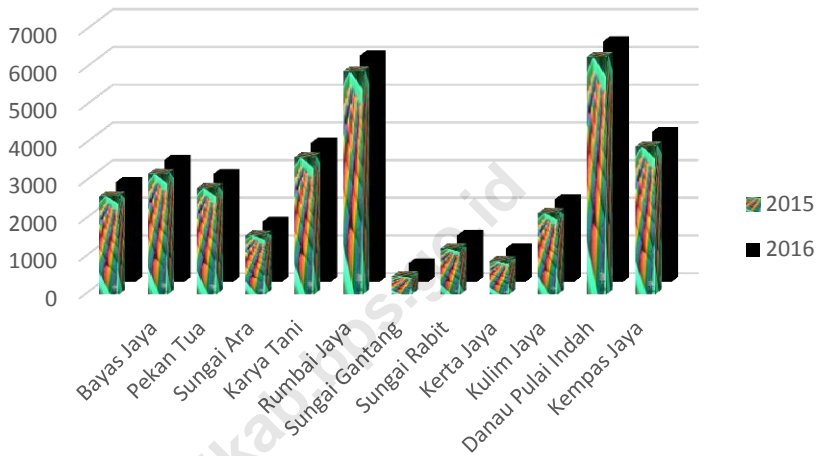
Penyebaran penduduk tertinggi di kecamatan ini terdapat di Kelurahan Kempas Jaya sebesar 18,12 % dengan jumlah penduduk 6.387 jiwa. Hal ini berarti bahwa diantara desa/kelurahan yang ada di kecamatan ini, Kelurahan Kempas Jaya merupakan kelurahan yang penduduknya paling merata/menyebarkan menempati wilayah kelurahan tersebut. Semakin tinggi angka penyebaran penduduk, semakin tersebar merata penduduk di wilayah tersebut, dan sebaliknya. Sedangkan penyebaran penduduk terkecil sebesar 1,4 % berada pada Desa Sungai Rabit dengan jumlah penduduk sebesar 493 jiwa.

## KEPENDUDUKAN

Rata-rata jiwa per rumah tangga di Kecamatan Kempas adalah 4 jiwa per rumah tangga, hal ini berarti bahwa dalam 1 (satu) rumah tangga rata-rata dihuni oleh 4 jiwa. Akan tetapi, jika dilihat angka per desa/kelurahan terdapat rata-rata 5 jiwa per rumah tangga yaitu di Desa Rumbai Jaya dan Kerta Jaya. Sebaliknya terdapat rata-rata 3 jiwa per rumah tangga yaitu di Desa Bayas Jaya dan Desa Sungai Rabit (Tabel 3.1.5).

*Sexratio* Kecamatan Kempas adalah 1,07 % atau 107, hal ini berarti bahwa setiap 100 orang penduduk perempuan terdapat 107 penduduk laki-laki. Hal ini dibuktikan bahwa penduduk laki-laki lebih banyak dari pada penduduk perempuan di kecamatan ini. Penduduk laki-laki berjumlah 18.216 jiwa dan penduduk perempuan berjumlah 17.039 jiwa. *Sex ratio* tertinggi adalah Desa Bayas Jaya, sebaliknya *sex ratio* terendah adalah Kelurahan Kempas Jaya yaitu 0,78% (Tabel 3.5). Secara umum desa/kelurahan di Kecamatan Kempas memiliki penduduk perempuan lebih sedikit dari pada penduduk laki-laki kecuali Kelurahan Kempas Jaya dan Kerta Jaya dengan angka *sex ratio* sebesar 0,79% dan 0,90%.

**Gambar 2. Perbandingan Jumlah Proyeksi Penduduk Menurut Desa/Kelurahan di Kecamatan Kempas, 2016 dan 2017**





## 3.1 KEPENDUDUKAN

**Tabel 3.1.1 Jumlah Penduduk dan Rumah Tangga Menurut Desa/  
Kelurahan di Kecamatan Kempas, 2016 dan 2017**

Desa/Kelurahan	Jumlah Penduduk		Jumlah Rumah Tangga	
	2016	2017	2016	2017
(1)	(2)	(3)	(4)	(5)
<b>Desa</b>				
1. Bayas Jaya				837
2. Pekan Tua				876
3. Sungai Ara				794
4. Karya Tani				405
5. Rumbai Jaya				783
6. Sungai Gantang				1 721
7. Sungai Rabbit				167
8. Kerta Jaya				261
9. Kulim Jaya				240
10. Danau Pulau Indah				613
<b>Kelurahan</b>				
1. Kempas Jaya				1 711
2. Harapan Tani				985
<b>TOTAL</b>				<b>9 393</b>

Sumber: Proyeksi Penduduk BPS Kabupaten Indragiri Hilir



KEPENDUDUKAN

**Tabel 3.1.2 Jumlah Penduduk dan Rasio Jenis Kelamin Menurut Desa/Kelurahan di Kecamatan Kempas, 2017**

Desa/Kelurahan	Jenis Kelamin			Rasio Jenis Kelamin
	Laki-Laki	Perempuan	Jumlah	
(1)	(2)	(3)	(4)	(5)
<b>Desa</b>				
1. Bayas Jaya	1 641	1 045	2 686	
2. Pekan Tua	1 735	1 556	3 291	
3. Sungai Ara	1 533	1 371	2 904	
4. Karya Tani	891	725	1 616	
5. Rumbai Jaya	2 027	1 715	3 742	
6. Sungai Gantang	3 256	2 832	6 088	
7. Sungai Rabbit	254	246	500	
8. Kerta Jaya	597	661	1 258	
9. Kulim Jaya	482	428	910	
10. Danau Pulai Indah	1 133	1 088	2 221	
<b>Kelurahan</b>				
1. Kempas Jaya	2 848	3 623	6 471	
2. Harapan Tani	2 062	1 976	4 038	
<b>TOTAL</b>	<b>18 459</b>	<b>17 266</b>	<b>35 275</b>	

Sumber: Proyeksi Penduduk BPS Kabupaten Indragiri Hilir

**Tabel 3.1.3 Perbandingan Luas Wilayah dan Penyebaran Penduduk Menurut Desa/Kelurahan di Kecamatan Kempas, 2017**

Desa/Kelurahan	Luas Wilayah		Penduduk	
	Luas (km <sup>2</sup> )	%	Jumlah	%
(1)	(2)	(3)	(4)	(5)
<b>Desa</b>				
1. Bayas Jaya	11,72	3,22	2 650	7.52
2. Pekan Tua	14,77	4,05	3 247	9.21
3. Sungai Ara	30,41	8,34	2 866	8.13
4. Karya Tani	20,65	5,67	1 594	4.52
5. Rumbai Jaya	31,73	8,71	3 693	10.48
6. Sungai Gantang	22,15	6,08	6 008	17.04
7. Sungai Rabit	17,50	4,80	493	1.40
8. Kerta Jaya	4,80	1,32	1 241	3.52
9. Kulim Jaya	3,50	0,96	898	2.55
10. Danau Pulai Indah	5,49	1,51	2 193	6.22
<b>Kelurahan</b>				
1. Kempas Jaya	61,98	17,00	6 387	18.12
2. Harapan Tani	139,80	38,35	3 985	11.30
<b>Jumlah</b>	<b>364,50</b>	<b>100</b>	<b>35 255</b>	<b>100</b>

Sumber: Proyeksi Penduduk BPS Kabupaten Indragiri Hilir

KEPENDUDUKAN

**Tabel 3.1.4 Kepadatan Penduduk Menurut Desa/Kelurahan di Kecamatan Kempas, 2017**

Desa/Kelurahan	Luas (km <sup>2</sup> )	Penduduk (Jiwa)	Kepadatan Penduduk (Jiwa/km <sup>2</sup> )
(1)	(2)	(3)	(4)
<b>Desa</b>			
1. Bayas Jaya	11,72	2 650	226
2. Pekan Tua	14,77	3 247	220
3. Sungai Ara	30,41	2 866	94
4. Karya Tani	20,65	1 594	77
5. Rumbai Jaya	31,73	3 693	116
6. Sungai Gantang	22,15	6 008	271
7. Sungai Rabbit	17,50	493	28
8. Kerta Jaya	4,80	1 241	259
9. Kulim Jaya	3,50	898	257
10. Danau Pulai Indah	5,49	2 193	399
<b>Kelurahan</b>			
11. Kempas Jaya	61,98	6 387	103
12. Harapan Tani	139,80	3 985	29
<b>Jumlah</b>	<b>364,50</b>	<b>35 255</b>	<b>97</b>

Sumber: Proyeksi Penduduk BPS Kabupaten Indragiri Hilir

**Tabel 3.1.5 Rata-rata Penduduk per Rumah Tangga Menurut Desa/Kelurahan di Kecamatan Kempas, 2017**

No	Desa/ Kelurahan	Jumlah		Rata-rata Jiwa Per Rumah Tangga
		Penduduk	Rumah Tangga	
(1)	(2)	(3)	(4)	(5)
Desa				
1.	Bayas Jaya	2 650	827	3
2.	Pekan Tua	3 247	865	4
3.	Sungai Ara	2 866	784	4
4.	Karya Tani	1 594	400	4
5.	Rumbai Jaya	3 693	773	5
6.	Sungai Gantang	6 008	1 699	4
7.	Sungai Rabit	493	165	3
8.	Kerta Jaya	1 241	257	5
9.	Kulim Jaya	898	237	4
10.	Danau Pulai Indah	2 193	605	4
Kelurahan				
11	Kempas Jaya	6 387	1 689	4
12	Harapan Tani	3 985	972	4
<b>Jumlah</b>		<b>35 225</b>	<b>9 273</b>	<b>4</b>

Sumber : BPS Kabupaten Indragiri Hilir



# BAB 4

SOSIAL





## ULASAN

### **Pendidikan**

Berbicara mengenai pendidikan, pemerintahan Kecamatan Kempas juga berpartisipasi aktif dalam meningkatkan mutu pendidikan didaerahnya. Pada Kecamatan Kempas terdapat 1 Raudhatul Athfal (RA)/Bustanul Athfal (BA) dengan jumlah murid 106 orang dan guru 12 orang, 20 Madrasah Diniyah Takmiliyah Awaliyah (MDTA) dengan jumlah murid 1.243 orang, dan 1 Pondok Pesantren dengan jumlah murid 256 orang. MDTA adalah program pendidikan keagamaan Islam Non Formal yang wajib diikuti peserta didik anak usia SD. Tujuannya memberikan bekal kemampuan agama terhadap peserta didik warga muslim yang beriman, berilmu, bertaqwa, beramal sholeh dan berakhlak mulia.

### **Kesehatan**

Pemerintah Kecamatan Kempas selalu berupaya dalam peningkatan pelayanan kesehatan yang berkualitas, upaya perbaikan gizi, penurunan angka kematian bayi dan ibu melahirkan serta upaya jangka waktu usia harapan hidup terus menerus di arahkan ke yang lebih baik. Permasalahan lain yang sangat perlu diperhatikan dan terus dibudayakan adalah kebiasaan masyarakat untuk tetap hidup sehat, bersih serta peduli terhadap lingkungan tempat tinggal, penyediaan air bersih, pembuangan kotoran keluarga (jamban), pembuangan sampah maupun limbah dan meningkatkan mutu lingkungan hidup masyarakat sehingga akan mencapai kualitas hidup dan sumber daya manusia yang prima.


Pembangunan sarana kesehatan terus ditingkatkan demi pemerataan pelayanan kepada masyarakat. Hal ini terlihat semakin bertambahnya jumlah sarana kesehatan, ketersediaan tenaga medis dan paramedis serta meningkatnya tempat pelayanan kesehatan bagi masyarakat di Puskesmas dan sarana kesehatan lainnya.

### **Agama**

Mayoritas penduduk Kecamatan Kempas adalah beragama Islam. Pada Tahun 2017 terdapat 13 orang Jemaah haji diantaranya 7 laki-laki dan 6 perempuan. Demi menunjang kegiatan beribadah, di Kecamatan Kempas ini terdapat 59 Mesjid, 52 Surau dan 2 Gereja.



**Gambar 3. Jumlah Sarana Pendidikan Menurut Jenjang Pendidikan di Kecamatan Kempas, 2017**



## 4.1 PENDIDIKAN

**Tabel 4.1.1 Jumlah Sarana Pendidikan (Negeri dan Swasta) Menurut Desa/Kelurahan di Kecamatan Kempas, 2017**

Desa/Kelurahan	TK/RA/ PAUD	SD/Seder ajat	SMP/Sed erajat	SMA/Sed erajat	Jumlah
(1)	(2)	(3)	(4)	(5)	(6)
<b>Desa</b>					
1. Bayas Jaya	1	1	1	-	3
2. Pekantua	1	2	-	1	4
3. Sungai Ara	1	1	-	-	2
4. Karya Tani	-	1	-	-	1
5. Rumbai Jaya	2	2	1	-	5
6. Sungai Gantang	-	5	1	-	6
7. Sungai Rabbit	-	1	-	-	1
8. Kerta Jaya	-	1	-	-	1
9. Kulim Jaya	-	-	-	-	-
10. Danau Pulau Indah	-	2	1	1	4
<b>Kelurahan</b>					
1. Kempas Jaya	2	4	1	1	8
2. Harapan Tani	2	3	1	-	6
<b>Jumlah</b>	<b>9</b>	<b>23</b>	<b>6</b>	<b>3</b>	<b>41</b>

Sumber: UPT DInas Pendidikan Kecamatan Kempas

**Tabel 4.1.2 Jumlah Sekolah Negeri dan Swasta di Kecamatan Kempas, 2017**

Jenjang Pendidikan	Jumlah Sekolah		
	Negeri	Swasta	Jumlah
(1)	(2)	(3)	(4)
<b>PAUD/TK/RA</b>			
1 PAUD	-	10	10
2 TK/RA	-	9	9
<b>SD/SMP/SMA/Sederajat</b>			
1 SD/Sederajat	22	1	23
2 SMP/Sederajat	5	1	6
3 SMA/Sederajat	3	-	3
<b>Jumlah</b>	<b>30</b>	<b>21</b>	<b>51</b>

Sumber: UPT Dinas Pendidikan Kecamatan Kempas

**Tabel 4.1.3 Jumlah Murid Sekolah di Kecamatan Kempas, 2017**

Jenjang Pendidikan	Jumlah Murid		
	Laki-laki	Perempuan	Jumlah
(1)	(2)	(3)	(4)
<b>SD/SMP/SMA/Sederajat</b>			
1 SD/Sederajat	2 584	2 419	5 033
2 SMP/Sederajat	1 021	999	2 020
3 SMA/Sederajat	639	569	1 205
<b>Jumlah</b>	<b>4244</b>	<b>3986</b>	<b>8258</b>

Sumber: UPT DInas Pendidikan Kecamatan Kempas

**Tabel 4.1.4 Jumlah Guru Sekolah di Kecamatan Kempas, 2017**

Jenjang Pendidikan	Jumlah Guru		
	Laki-laki	Perempuan	Jumlah
(1)	(2)	(3)	(4)
<b>SD/SMP/SMA/Sederajat</b>			
1 SD/Sederajat	137	285	422
2 SMP/Sederajat	48	119	167
3 SMA/Sederajat	52	50	102
<b>Jumlah</b>	<b>237</b>	<b>454</b>	<b>691</b>

Sumber: UPT Dinas Pendidikan Kecamatan Kempas

**Tabel 4.1.5 Jumlah Murid, Guru, dan Rasio Murid-Guru Sekolah Dasar (SD)/Sederajatdi Kecamatan Kempas, 2017/2018**

Jenjang Pendidikan		Jumlah Murid		
		Laki-laki	Perempuan	Jumlah
(1)	(2)	(3)	(4)	
<b>Sekolah Dasar (SD)</b>				
1	SDN 010 Bayas Jaya	180	153	333
2	SDN 011 Pekantua	44	35	79
3	SDN 007 Pekantua	112	125	237
4	SDN 001 Kempas	154	164	318
5	SDN 004 Kempas	75	61	136
6	SDN 005 Kempas	118	121	239
7	SDN 014 Kempas	107	92	199
8	SDN 006 Sei. Ara	134	133	267
9	SDN 018 Harapan Tani	205	185	391
10	SDN 022 Harapan Baru	75	61	136
11	SDN 023 Semoga Jaya	75	59	134
12	SDN 020 Karya Tani	20	33	53
13	SDN 012 Rumbai Jaya	185	171	356
14	SDN 002 Sungai Gantang	33	47	80
15	SDN 003 Sungai Gantang	104	93	197
16	SDN 008 Sungai Gantang	95	104	199
17	SDN 017 Sungai Gantang	108	65	173
18	SDN 019 Sungai Gantang	203	161	364
19	SDN 013 Bayas Jaya	21	27	48
20	SDN 009 Pekantua	45	47	92
21	SDN 015 Rumbai Jaya	79	69	148
22	SDN 016 Rumbai Jaya	52	51	103
23	SDN 021 Pisifera	195	174	399

**Tabel Lanjutan 4.1.5**

Jenjang Pendidikan		Jumlah Murid		
		Laki-laki	Perempuan	Jumlah
(1)	(2)	(3)	(4)	
<b>Madrasah Ibtidaiyah (MI)</b>				
1	MI Ilman Nafian	42	41	83
2	MI Nurul Iman	66	82	148
3	MI Al-Muhajirin	57	64	121
<b>Jumlah</b>		<b>165</b>	<b>187</b>	<b>352</b>

Sumber : UPT Dinas Pendidikan Kecamatan Kempas

Tabel Lanjutan4.1.5

Jenjang Pendidikan		Jumlah Guru			Rasio Murid- Guru
		Laki-laki	Perempuan	Jumlah	
(1)		(5)	(6)	(7)	(8)
<b>Sekolah Dasar (SD)</b>					
1	SDN 010 Bayas Jaya	13	21	34	10
2	SDN 011 Pekantua	6	7	13	6
3	SDN 007 Pekantua	5	17	22	11
4	SDN 001 Kempas	9	21	30	11
5	SDN 004 Kempas	5	6	11	12
6	SDN 005 Kempas	5	13	18	13
7	SDN 014 Kempas	5	13	18	11
8	SDN 006 Sei. Ara	4	16	20	13
9	SDN 018 Harapan Tani	9	17	26	15
10	SDN 022 Harapan Baru	3	9	12	11
11	SDN 023 Semoga Jaya	3	8	11	12
12	SDN 020 Karya Tani	2	9	11	5
13	SDN 012 Rumbai Jaya	9	18	27	13
14	SDN 002 Sungai Gantang	4	5	9	9
15	SDN 003 Sungai Gantang	11	10	21	9
16	SDN 008 Sungai Gantang	3	11	14	14
17	SDN 017 Sungai Gantang	5	10	15	12
18	SDN 019 Sungai Gantang	8	18	26	14
19	SDN 013 Bayas Jaya	5	6	11	4
20	SDN 009 Pekantua	5	9	14	7
21	SDN 015 Rumbai Jaya	7	10	17	9
22	SDN 016 Rumbai Jaya	7	11	18	6
23	SDN 021 Pisifera	4	20	24	17



Tabel Lanjutan4.1.5

Jenjang Pendidikan	Jumlah Guru			Rasio Murid-Guru
	Laki-laki	Perempuan	Jumlah	
(1)	(5)	(6)	(7)	(8)
<b>Madrasah Ibtidaiyah (MI)</b>				
1 MI Ilman Nafian	...	...	...	...
2 MI Nurul Iman	...	...	...	...
3 MI Al-Muhajirin	...	...	...	...
<b>Jumlah</b>	<b>137</b>	<b>285</b>	<b>422</b>	

Sumber : UPT Dinas Pendidikan Kecamatan Kempas

**Tabel 4.1.6 Jumlah Murid, Guru, dan Rasio Murid-Guru Sekolah Menengah Pertama (SMP)/Sederajat di Kecamatan Kempas, 2017/2018**

Jenjang Pendidikan		Jumlah Murid		
		Laki-laki	Perempuan	Jumlah
(1)		(2)	(3)	(4)
<b>Sekolah Menengah Pertama (SMP)</b>				
1	SMPN 1 Kempas	171	170	341
2	SMPN 2 Kempas	154	146	300
3	SMPN 3 Kempas	202	203	405
4	SMPN 4 Kempas	67	64	131
5	SMP SATAP S. Gantang	36	47	83
6	SMPS BPLP	52	53	105
<b>Madrasah Tsanawiyah (MTs)</b>				
1	MTs. Hubbuddin	25	33	58
2	MTs. Sulamul Ulum	142	114	256
3	MTs. Nurul Iman	76	84	160
4	MTs. Nurul Ulum	72	62	134
5	MTs. Hidayatussalam	22	20	42
<b>Jumlah</b>		<b>1 019</b>	<b>996</b>	<b>2 015</b>

Sumber: UPT Dinas Pendidikan Kecamatan Kempas

Tabel Lanjutan4.1.6

Jenjang Pendidikan	Jumlah Guru			Rasio Murid-Guru
	Laki-laki	Perempuan	Jumlah	
(1)	(5)	(6)	(7)	(8)
<b>Sekolah Menengah Pertama (SMP)</b>				
1 SMPN 1 Kempas	15	30	45	8
2 SMPN 2 Kempas	6	25	31	10
3 SMPN 3 Kempas	11	17	28	15
4 SMPN 4 Kempas	6	15	21	6
5 SMP SATAP S. Gantang	2	16	18	5
6 SMPS BPLP	8	16	24	4
<b>Madrasah Tsanawiyah (MTs)</b>				
1 MTS. Hubbuddin	...	...	...	...
2 MTS. Sulamul Ulum	...	...	...	...
3 MTS. Nurul Iman	...	...	...	...
4 MTS. Nurul Ulum	...	...	...	...
5 MTS. Hidayatussalam	...	...	...	...
<b>Jumlah</b>	<b>48</b>	<b>119</b>	<b>167</b>	

Sumber: UPT DINas Pendidikan Kecamatan Kempas

Catatan: ... Data tidak tersedia

**Tabel 4.1.7 Jumlah Murid, Guru, dan Rasio Murid-Guru Sekolah Menengah Atas (SMA)/Sederajat di Kecamatan Keritang, 2017/2018**

Jenjang Pendidikan		Jumlah Murid		
		Laki-laki	Perempuan	Jumlah
(1)		(2)	(3)	(4)
<b>Sekolah Menengah Atas (SMA)</b>				
1	SMAN Dharma Pendidikan	313	365	678
<b>Sekolah Menengah Kejuruan (SMK)</b>				
1.	SMKN 1 Kempas	254	163	417
2.	SMKN 2 Kempas	54	29	83
<b>Madrasah Aliyah (MA)</b>				
1	MA Nurul Iman	15	12	27
<b>Jumlah</b>		<b>636</b>	<b>569</b>	<b>1 205</b>

Sumber: UPT Dinas Pendidikan Kecamatan Kempas

## 4.2 KESEHATAN

**Tabel 4.2.1 Jumlah Fasilitas Kesehatan Menurut Desa/Kelurahan di Kecamatan Kempas, 2017**

Desa/Kelurahan	Rumah Sakit	Puskesmas	Pustu	Posyandu	Poskesdes/ Polindes
(1)	(2)	(3)	(4)	(5)	(6)
<b>Desa</b>					
1. Bayas Jaya	-	-	1	2	-
2. Pekantua	-	-	1	4	-
3. Sungai Ara	-	-	1	2	-
4. Karya Tani	-	-	-		1
5. Rumbai Jaya	-	-	1	3	-
6. Sungai Gantang	-	-	1	3	-
7. Sungai Rabit	-	-	1	4	-
8. Kerta Jaya	-	-	1	-	-
9. Kulim Jaya	-	-	1	1	-
10. Danau Pulai Indah	-	-	1	2	-
<b>Kelurahan</b>					
1. Kempas Jaya	-	1	-	4	-
2. Harapan Tani	-	-	1	3	-
<b>Kempas</b>	<b>-</b>	<b>1</b>	<b>11</b>	<b>32</b>	<b>1</b>

Sumber : UPT Puskesmas Kecamatan Kempas

**Tabel 4.2.2 Jumlah Fasilitas Kesehatan Menurut Desa/Kelurahan di Kecamatan Kempas, 2017**

Desa/Kelurahan	PRATAMA	MADYA	PURNAMA	MANDIRI	JUMLAH
(1)	(2)	(3)	(4)	(5)	(6)
<b>Desa</b>					
1. Bayas Jaya	-	-	1	1	2
2. Pekantua	-	-	4	-	4
3. Sungai Ara	-	-	2	-	2
4. Karya Tani	-	-	2	1	3
5. Rumbai Jaya	-	-	1	2	3
6. Sungai Gantang	-	-	4	-	4
7. Sungai Rabbit	-	-	1	-	1
8. Kerta Jaya	-	-	1	-	1
9. Kulim Jaya	-	-	2	-	2
10. Danau Pulau Indah	-	-	2	1	3
<b>Kelurahan</b>					
11. Kempas Jaya	-	-	3	1	4
12. Harapan Tani	-	-	2	1	3
<b>Jumlah</b>	-	-	<b>20</b>	<b>6</b>	<b>26</b>

Sumber : UPT Puskesmas Kecamatan Kempas

**Tabel 4.2.3 Jumlah Kunjungan Pasien Menurut Bulan dan Jenis Kunjungan di Kecamatan Kempas, 2017**

Bulan	Puskesmas Kempas Jaya		
	Rawat Jalan	Rawat Inap	Jumlah
(1)	(2)	(3)	(4)
1. Januari	110	-	110
2. Februari	190	-	190
3. Maret	320	-	320
4. April	190	-	190
5. Mei	270	-	270
6. Juni	207	-	207
7. Juli	210	-	210
8. Agustus	450	-	450
9. September	222	-	222
10. Oktober	210	-	210
11. November	200	-	200
12. Desember	280	-	280
<b>Jumlah</b>	<b>2859</b>	<b>-</b>	<b>2859</b>

Sumber : UPT Puskesmas Kecamatan Kempas

**Tabel 4.2.4 Jumlah Kunjungan Pasien Menurut Jenis Jaminan Kesehatan di Puskesmas Kempas, 2017**

	Bulan	Askes	Jamkesmas	Jamkesmas	Jumlah
	(1)	(2)	(3)	(4)	(5)
1.	Januari	25	637	255	917
2.	Februari	28	834	229	1091
3.	Maret	20	871	271	1162
4.	April	20	921	246	1187
5.	Mei	28	1146	212	1386
6.	Juni	25	1665	153	1843
7.	Juli	20	866	251	1137
8.	Agustus	25	1065	219	1309
9.	September	27	1137	241	1405
10.	Oktober	22	1262	277	1561
11.	November	27	1382	216	1625
12.	Desember	24	1402	158	1584
	<b>Jumlah</b>	<b>291</b>	<b>13188</b>	<b>2728</b>	<b>16207</b>

Sumber : UPT Puskesmas Kecamatan Kempas



**Tabel 4.2.5 Jumlah Peserta KB Menurut Alat KB dan Wilayah di Kecamatan Kempas, 2017**

Desa/Kelurahan	Pil KB	Suntik	Implant	IUD	Kondom	Lainnya	Jumlah
(1)	(2)	(3)	(4)	(5)	(6)	(7)	(8)
1. Bayas Jaya	42	247	30	2	2	12	335
2. Pekantua	68	325	22	1	1	0	417
3. Sungai Ara	120	265	7	1	2	1	396
4. Karya Tani	38	181	16	0	1	0	236
5. Rumbai Jaya	118	253	101	2	1	3	478
6. Sungai Gantang	137	580	22	2	0	0	741
7. Sungai Rabbit	14	39	12	0	1	2	68
8. Kerta Jaya	22	147	2	0	0	2	173
9. Kulim Jaya	15	135	9	0	0	0	159
10. Danau Pulai Indah	78	208	22	2	2	6	318
<b>Kelurahan</b>							
11. Kempas Jaya	188	440	201	5	2	2	838
12. Harapan Tani	104	402	16	1	3	1	527
<b>Jumlah</b>	<b>944</b>	<b>3 222</b>	<b>460</b>	<b>16</b>	<b>15</b>	<b>29</b>	<b>4 686</b>

Sumber : UPT Puskesmas Kecamatan Kempas

### 4.3 AGAMA

**Tabel 4.3.1 Jumlah Tempat Peribadatan Menurut Desa/Kelurahan di Kecamatan Kempas, 2017**

No	Desa/Kelurahan	Jenis Tempat Ibadah						
		Mesjid	Surau	Gereja	Kapela	Pura	Vihara	Klenteng
(1)	(2)	(3)	(4)	(5)	(6)	(7)	(8)	(9)
1.	Bayas Jaya	5	7	-	-	-	-	-
2.	Pekan Tua	6	6	-	-	-	-	-
3.	Sungai Ara	4	6	1	-	-	-	-
4.	Karya Tani	4	2	-	-	-	-	-
5.	Rumbai Jaya	5	7	-	-	-	-	-
6.	Sungai Gantang	11	3	-	-	-	-	-
7.	Sungai Rabbit	1	1	-	-	-	-	-
8.	Kerta Jaya	2	1	-	-	-	-	-
9.	Kulim Jaya	2	2	-	-	-	-	-
10.	Danau Pulau Indah	4	1	-	-	-	-	-
<b>Kelurahan</b>								
11.	Kempas Jaya	12	7	1	-	-	-	-
12.	Harapan Tani	3	9	-	-	-	-	-
<b>Total</b>		<b>59</b>	<b>52</b>	<b>2</b>	<b>-</b>	<b>-</b>	<b>-</b>	<b>-</b>

Sumber : Kantor Urusan Agama Kecamatan Kempas

**Tabel 4.3.2 Jumlah Nikah Menurut Bulan di Kecamatan Kempas, 2017**

Bulan		Nikah
(1)		(2)
1.	Januari	28
2.	Februari	26
3.	Maret	28
4.	April	30
5.	Mei	29
6.	Juni	25
7.	Juli	16
8.	Agustus	10
9.	September	54
10.	Oktober	17
11.	November	16
12.	Desember	42
	2017	321
	2015	356
	2014	390
	2013	292
	2012	368

Sumber : Kantor Urusan Agama Kecamatan Kempas

# BAB 5

PERTANIAN





## ULASAN

### **Tanaman Pangan dan Palawija**

Padi sawah merupakan tanaman pangan yang lazim ditemukan Kecamatan Kempas dengan jenis pengairan adalah rawa pasang surut. Pada tahun 2017 terdapat 2.512 ha luas tanam padi sawah varietas padi lokal di kecamatan ini. Sedangkan luas panen padi sawah adalah 2.390 Ha dengan varietas padi lokal. Sedangkan untuk jenis tanaman palawija yang terdapat di Kecamatan Kempas antara lain jagung, kacang tanah, kacang hijau, ubi kayu, dan ubi jalar.

### **Hortikultura**

Pada tahun 2017 Nenas merupakan jenis buah-buahan yang banyak diproduksi di Kecamatan Kempas yaitu sebesar 1.665,45 ton dengan produktivitas tertinggi sebesar 1.233,67 Kw/Ha. Kecamatan kempas memiliki 350 orang yang tergabung dalam 8 Gapoktan dan 47 Kelompok Tani.



## 5.1 PADI DAN PALAWIJA

**Tabel 5.1.1 Luas Tanam dan Luas Panen Padi dan Palawija di Kecamatan Tembilahan Hulu, 2017**

Jenis Tanaman	Luas Tanam (ha)	Luas Panen (ha)
(1)	(2)	(3)
1. Padi Sawah	2 613,0	2 686,0
2. Padi Ladang	-	-
3. Jagung	182	87
4. Kacang Hijau	-	-
5. Kacang Tanah	-	-
6. Kedelai	-	-
7. Ubi Kayu	5	8
8. Ubi Jalar	4	4
9. Talas	-	-

Sumber: Dinas Tanaman Pangan, Hortukultura, dan Peternakan Kabupaten Indragiri Hilir



**Tabel 5.1.2 Luas Tanam Padi Sawah dan Padi Ladang Menurut Bulan di Kecamatan Kempas, 2017**

No	Bulan	Luas Tanam (Ha)			Luas Panen (Ha)		
		Padi Sawah	Padi Ladang	Jumlah	Padi Sawah	Padi Ladang	Jumlah
(1)	(2)	(3)	(4)	(5)	(6)	(7)	(8)
1	Januari	604,0	-	604,0	22,0	-	22,0
2	Februari	270,0	-	270,0	73,0	-	73,0
3	Maret	77,0	-	77,0	342,0	-	342,0
4	April	210,0	-	210,0	729,0	-	729,0
5	Mei	153,0	-	153,0	437,0	-	437,0
6	Juni	259,0	-	259,0	84,0	-	84,0
7	Juli	-	-	-	287,0	-	287,0
8	Agustus	-	-	-	302,0	-	302,0
9	September	300,0	-	300,0	110,0	-	110,0
10	Oktober	38,0	-	38,0	-	-	-
11	November	131,0	-	131,0	-	-	-
12	Desember	571,0	-	571,0	300,0	-	300,0
<b>2017</b>		<b>2 613,0</b>	<b>-</b>	<b>2 613,0</b>	<b>2 686,0</b>	<b>-</b>	<b>2 686,0</b>

Sumber: Dinas Tanaman Pangan Holtikultura dan Peternakan Kabupaten Indragiri Hilir

**Tabel 5.1.3 Luas Tanam Padi Menurut Bulan, Varietas dan Jenis Pengairan di Kecamatan Kempas, 2017**

No	Bulan	Varietas			Jenis Pengairan		
		Hibrida	Inbrida	Jumlah	Irigasi	Non Irigasi	Jumlah
(1)	(2)	(3)	(4)	(5)	(6)	(7)	(8)
1	Januari	-	604,0	604,0	-	604,0	604,0
2	Februari	-	270,0	270,0	-	270,0	270,0
3	Maret	-	77,0	77,0	-	77,0	77,0
4	April	-	210,0	210,0	-	210,0	210,0
5	Mei	-	153,0	153,0	-	153,0	153,0
6	Juni	-	259,0	259,0	-	259,0	259,0
7	Juli	-	-	-	-	-	-
8	Agustus	-	-	-	-	-	-
9	September	-	300,0	300,0	-	300,0	300,0
10	Oktober	-	38,0	38,0	-	38,0	38,0
11	November	-	131,0	131,0	-	131,0	131,0
12	Desember	-	571,0	571,0	-	571,0	571,0
<b>2017</b>		-	<b>2 613,0</b>	<b>2 613,0</b>	-	<b>2 613,0</b>	<b>2 613,0</b>

Sumber: Dinas Tanaman Pangan Holtikultura dan Peternakan Kabupaten Indragiri Hilir

PERTANIAN

**Tabel 5.1.4 Luas Panen Padi Menurut Bulan, Varietas dan Jenis Pengairan di Kecamatan Kempas, 2017**

No	Bulan	Varietas			Jenis Pengairan		
		Hibrida	Inbrida	Jumlah	Irigasi	Non Irigasi	Jumlah
(1)	(2)	(3)	(4)	(5)	(6)	(7)	(8)
1	Januari	-	22,0	22,0	-	22,0	22,0
2	Februari	-	73,0	73,0	-	73,0	73,0
3	Maret	-	342,0	342,0	-	342,0	342,0
4	April	-	729,0	729,0	-	729,0	729,0
5	Mei	-	437,0	437,0	-	437,0	437,0
6	Juni	-	84,0	84,0	-	84,0	84,0
7	Juli	-	287,0	287,0	-	287,0	287,0
8	Agustus	-	302,0	302,0	-	302,0	302,0
9	September	-	110,0	110,0	-	110,0	110,0
10	Oktober	-	-	-	-	-	-
11	November	-	-	-	-	-	-
12	Desember	-	300,0	300,0	-	300,0	300,0
<b>2017</b>		-	<b>2 686,0</b>	<b>2 686,0</b>	-	<b>2 686,0</b>	<b>2 686,0</b>

Sumber: Dinas Tanaman Pangan Holtikultura dan Peternakan Kabupaten Indragiri Hilir

**Tabel 5.1.5 Luas Tanam Jagung Menurut Varietas dan Bulan di Kecamatan Kempas, 2017**

No	Bulan	Luas Tanam (Ha)				Jumlah (Ha)
		Hibrida		Non Hibrida		
		Bantuan Pemerintah	Non Bantuan Pemerintah	Komposit	Lokal	
(1)	(2)	(3)	(4)	(5)	(6)	(7)
1	Januari	-	-	-	-	-
2	Februari	-	-	-	-	-
3	Maret	-	-	-	-	-
4	April	-	-	-	-	-
5	Mei	-	-	-	-	-
6	Juni	-	-	-	-	-
7	Juli	-	-	-	-	-
8	Agustus	-	-	-	-	-
9	September	7,0	-	-	-	7,0
10	Oktober	28,0	-	-	-	28,0
11	November	-	-	-	-	-
12	Desember	-	-	-	-	-
<b>2017</b>		<b>35,0</b>	-	-	-	<b>35,0</b>

Sumber : Dinas Tanaman Pangan, Holtikultura, dan Peternakan Kabupaten Indragiri Hilir

PERTANIAN

**Tabel 5.1.6 Luas Panen Jagung Menurut Varietas dan Bulan di Kecamatan Kempas, 2017**

No	Bulan	Luas Panen (Ha)					
		Hibrida		Non Hibrida		Jumlah	
		Berhasil	Muda	Berhasil	Muda	Berhasil	Muda
(1)	(2)	(3)	(4)	(5)	(6)	(7)	(8)
1	Januari	63,0	-	80,0	-	143,0	-
2	Februari	-	-	-	-	-	-
3	Maret	-	-	-	-	-	-
4	April	-	-	-	-	-	-
5	Mei	-	-	-	-	-	-
6	Juni	-	-	-	-	-	-
7	Juli	-	-	-	-	-	-
8	Agustus	-	-	-	-	-	-
9	September	-	-	-	-	-	-
10	Oktober	-	-	-	-	-	-
11	November	-	-	-	-	-	-
12	Desember	7,0	-	7,0	-	14,0	-
<b>2017</b>		<b>70,0</b>	<b>-</b>	<b>87,0</b>	<b>-</b>	<b>157,0</b>	<b>-</b>

Sumber : Dinas Tanaman Pangan, Holtikultura, dan Peternakan Kabupaten Indragiri Hilir

**Tabel 5.1.7 Luas Tanam dan Luas Panen Kacang Tanah Menurut Bulan di Kecamatan Kempas, 2017**

No	Bulan	Luas Tanam(Ha)	Luas Panen (Ha)
(1)	(2)	(3)	(4)
1	Januari	-	-
2	Februari	-	-
3	Maret	-	-
4	April	-	-
5	Mei	-	-
6	Juni	-	-
7	Juli	-	-
8	Agustus	-	-
9	September	-	-
10	Oktober	-	-
11	November	-	-
12	Desember	-	-
<b>2017</b>		-	-

Sumber : Dinas Tanaman Pangan, Holtikultura, dan Peternakan Kabupaten Indragiri Hilir

PERTANIAN

**Tabel 5.1.8 Luas Tanam dan Luas Panen Kacang Hijau Menurut Bulan di Kecamatan Kempas, 2017**

No	Bulan	Luas Tanam(Ha)	Luas Panen (Ha)
(1)	(2)	(3)	(4)
1	Januari	-	-
2	Februari	-	-
3	Maret	-	-
4	April	-	-
5	Mei	-	-
6	Juni	-	-
7	Juli	-	-
8	Agustus	-	-
9	September	-	-
10	Oktober	-	-
11	November	-	-
12	Desember	-	-
<b>2017</b>		-	-

Sumber : Dinas Tanaman Pangan, Holtikultura, dan Peternakan Kabupaten Indragiri Hilir

**Tabel 5.1.9 Luas Tanam dan Luas Panen Ubi Kayu Menurut Bulan di Kecamatan Kempas, 2017**

No	Bulan	Luas Tanam(Ha)	Luas Panen (Ha)
(1)	(2)	(3)	(4)
1	Januari	-	-
2	Februari	1	-
3	Maret	1	-
4	April	1	3
5	Mei	1	-
6	Juni	-	-
7	Juli	1	1
8	Agustus	-	1
9	September	-	-
10	Oktober	-	1
11	November	-	1
12	Desember	-	1
<b>2017</b>		<b>5</b>	<b>8</b>

Sumber : Dinas Tanaman Pangan, Holtikultura, dan Peternakan Kabupaten Indragiri Hilir



PERTANIAN

**Tabel 5.1.10 Luas Tanam dan Luas Panen Ubi Jalar Menurut Bulan di Kecamatan Kempas, 2017**

No	Bulan	Luas Tanam(Ha)	Luas Panen (Ha)
(1)	(2)	(3)	(4)
1	Januari	-	-
2	Februari	1	-
3	Maret	-	-
4	April	1	-
5	Mei	1	-
6	Juni	-	-
7	Juli	1	1
8	Agustus	-	1
9	September	-	-
10	Oktober	-	-
11	November	-	1
12	Desember	-	1
<b>2017</b>		<b>4</b>	<b>4</b>

Sumber : Dinas Tanaman Pangan, Holtikultura, dan Peternakan Kabupaten Indragiri Hilir

**Tabel 5.1.11 Luas Tanam dan Luas Panen Talas Menurut Bulan di Kecamatan Kempas, 2017**

No	Bulan	Luas Tanam(Ha)	Luas Panen (Ha)
(1)	(2)	(3)	(4)
1	Januari	-	-
2	Februari	-	-
3	Maret	-	-
4	April	-	-
5	Mei	-	-
6	Juni	-	-
7	Juli	-	-
8	Agustus	-	-
9	September	-	-
10	Oktober	-	-
11	November	-	-
12	Desember	-	-
<b>2017</b>		-	-

Sumber : Dinas Tanaman Pangan, Holtikultura, dan Peternakan Kabupaten Indragiri Hilir

## PERTANIAN

### 5.2 HORTIKULTURA

**Tabel 5.2.1 Luas Tanam, Luas Panen, Produksi, dan Produktivitas Sayur-sayuran Menurut Komoditi di Kecamatan Kempas, 2017**

No	Jenis Komoditi	Luas Tanam (Ha)	Luas Panen (Ha)	Produksi (Ton)	Produktivitas (Kw/Ha)
(1)	(2)	(3)	(4)	(5)	(6)
1	Kuca	-	-	-	-
2	Petsai / Sawi	-	-	-	-
3	Kacang Panjang	2	4	19,6	49,00
4	Cabe Merah	3	3	17,5	58,33
5	Cabe Rawit	3	3	21,4	71,33
6	Tomat	-	-	-	-
7	Terong	4	5	24,8	49,60
8	Pare	-	-	-	-
9	Ketimun	4	6	29,1	48,50
10	Kangkung	-	-	-	-
11	Bayam	-	1	5,7	57,00
12	Labu Siam	-	-	-	-
13	Buncis	-	-	-	-
<b>Jumlah</b>		<b>16</b>	<b>22</b>	<b>118,1</b>	

Sumber : Dinas Tanaman Pangan, Holtikultura, dan Peternakan Kabupaten Indragiri Hilir

**Tabel 5.2.2 Luas Tanam, Luas Panen, Produksi, dan Produktivitas Tanaman Buah-buahan Menurut Komoditi di Kecamatan Kempas, 2017**

No	Komoditi	Luas Tanaman (Ha)	Luas Panen (Ha)	Produksi (Ton)	Produktivitas (Kw/Ha)
(1)	(2)	(3)	(4)	(5)	(3)
1	Alpukat	-	-	-	-
2	Belimbing	0.17	0,15	2,00	133,33
3	Duku	-	-	-	-
4	Durian	12.02	11,29	119,00	105,40
5	Jambu Biji	1.55	1,12	16,78	150,22
6	Jambu Air	3.28	3,19	6,45	20,22
7	Jeruk Siam	7.59	7,11	113,75	159,92
8	Mangga	39,62	37,59	226,15	60,16
9	Manggis	16,86	14,36	52,30	36,42
10	Nangka/ cempedak	13,51	12,71	61,03	48,01
11	Nenas	10,30	14,00	3,306,60	2,361,86
12	Pepaya	1,30	1,23	44,96	366,12
13	Pisang	11,51	20,56	520,17	253,00
14	Rambutan	80,75	79,40	435,90	54,90
15	Sawo	41,52	37,62	258,10	68,61
16	Sirsak	0,27	0,21	5,10	246,77
17	Sukun	0,20	0,18	1,16	64,44
18	Semangka	-	-	-	-
19	Salak	3,21	2,69	159,00	591,63
2017		<b>243,65</b>	<b>243,40</b>	<b>5,328,44</b>	

**Tabel 5.2.3 Luas Tanam, Luas Panen, Produksi, dan Produktivitas**

**Tanaman Obat-obatan Menurut Komoditi di Kecamatan  
Kempas, 2017**

No	Bulan	Luas Tanam (M <sup>2</sup> )	Luas Panen (M <sup>2</sup> )	Produksi (Kg)	Produktivitas (Kg/M <sup>2</sup> )
(1)	(2)	(3)	(4)	(5)	(6)
1	Jahe	179	212	854,0	4,77
2	Laos	214	254	1 828 0	8,54
3	Kencur	176	215	625,0	3,55
4	Kunyit	191	98	752,0	3,55
5	Lempuyang	-	-	-	3,80
6	Temu Lawak	33	52	182,0	-
7	Temu Ireng	-	-	-	5,52
8	TemuKunci	-	-	-	-
9	Mahkota Dewa	-	-	-	-
10	Lidah Buaya	-	-	-	-
11	Mengkudu	-	-	-	-
<b>2017</b>		<b>793</b>	<b>831</b>	<b>4 214,0</b>	

Sumber : Dinas Tanaman Pangan, Holtikultura, dan Peternakan Kabupaten Indragiri Hilir

# DATA

## MENCERDASKAN BANGSA



**BADAN PUSAT STATISTIK  
KABUPATEN INDRAGIRI HILIR**

Jl. Praja Sakti (Bunga) No. 11 Tembilahan Hilir  
Telp/Fax: (0768)22489, Email: [bps1403@bps.go.id](mailto:bps1403@bps.go.id)  
Website: [inhilkab.bps.go.id](http://inhilkab.bps.go.id)