

KECAMATAN
KEMPAS

Dalam Angka
2019



BADAN PUSAT STATISTIK
KABUPATEN INDRAGIRI HILIR



KECAMATAN
KEMPAS

Dalam Angka
2019

Kecamatan Kempas Dalam Angka 2019

ISSN:

No. Publikasi: 14030.1917

Katalog: 1102001.1403071

Ukuran Buku: 14,8 cm x 21 cm

Jumlah Halaman: xvi + 62 halaman

Naskah:

Badan Pusat Statistik Kabupaten Indragiri Hilir

Gambar Cover oleh:

Badan Pusat Statistik Kabupaten Indragiri Hilir

Ilustrasi Cover:

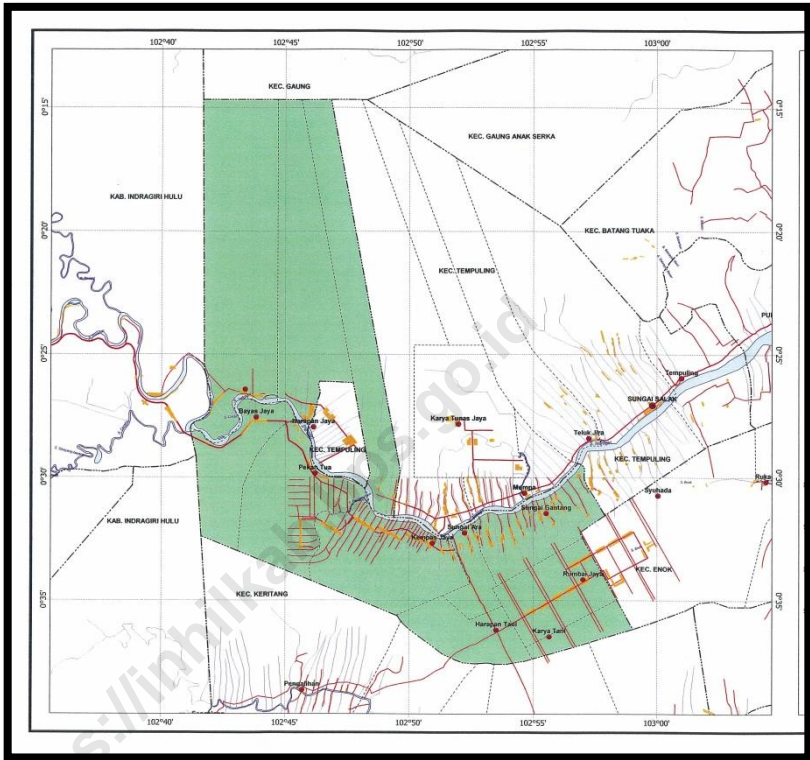
Tugu Uparkati Tembilahan

Diterbitkan oleh:

© BPS Kabupaten Indragiri Hilir

**Dilarang mengumumkan, mendistribusikan, mengomunikasikan, dan/atau
menggandakan sebagian atau seluruh isi buku ini untuk tujuan komersial tanpa izin
tertulis dari Badan Pusat Statistik**

PETA WILAYAH KECAMATAN KEMPAS



KEPALA BPS KABUPATEN INDRAGIRI HILIR



Ajid Hajji, SST, M.Si



KATA PENGANTAR

Sejalan dengan peningkatan usaha di segala bidang menuntut tersedianya data statistik yang akurat dan berkesinambungan terutama untuk menunjang terwujudnya perencanaan yang mantap dan pengendalian yang cermat serta evaluasi terhadap hasil pembangunan yang telah dicapai. Penyajian data statistik dalam publikasi “KECAMATAN KEMPAS DALAM ANGKA 2019” merupakan usaha pemenuhan data informasi di tingkat kecamatan oleh Badan Pusat Statistik Kabupaten Indragiri Hilir. Publikasi ini merupakan publikasi tahunan yang merupakan upaya mengembangkan perstatistikan daerah dalam menyediakan data. Sudah sepatutnya kita sambut gembira dengan hadirnya publikasi ini yang tentunya berkat bantuan dan kerja sama banyak pihak sehingga publikasi ini bisa terwujud. Untuk kemudahan akses publikasi dan data-data dalam publikasi ini dapat diperoleh dengan mengunjungi website BPS Kabupaten Indragiri Hilir (<http://inhilkab.bps.go.id>) tanpa berbayar.

Akhirnya kami ucapkan terima kasih atas segala bantuan yang telah diberikan, semoga kerjasama ini dapat terus berlanjut dimasa yang akan datang. Demi kesempurnaan publikasi selanjutnya, kami sangat mengharapkan saran dan kritik yang sifatnya konstruktif dari pembaca budiman.

Tembilahan, September 2019

Kepala BPS

Kabupaten Indragiri Hilir

Ajid Hajiji, SST, M.Si

DAFTAR ISI

halaman

Peta Wilayah Kecamatan Kempas	iii
Kepala BPS Kabupaten Indragiri Hilir	v
Kata Pengantar	vii
Daftar Isi.....	ix
Daftar Tabel	xi
Daftar Gambar	xv
Penjelasan Umum	xvi
1 GEOGRAFI DAN IKLIM	
1.1 Geografi	5
1.2 Iklim	9
2 PEMERINTAHAN	
2.1 Pemerintahan Kecamatan dan Desa	15
2.2 Pegawai Negeri Sipil.....	19
3 KEPENDUDUKAN	
3.1 Kependudukan	25
4 SOSIAL	
4.1 Pendidikan	33
4.2 Kesehatan	37
4.3 Agama	41
5 PERTANIAN	
5.1 Padi dan Palawija	49
5.2 Hortikultura.....	57
5.3 Perkebunan.....	60

<https://inhilkab.bps.go.id>

DAFTAR TABEL

halaman

1 GEOGRAFI DAN IKLIM

1.1 GEOGRAFI

1.1.1 Luas Wilayah Menurut Desa/Kelurahan di Kecamatan Kempas, 2018	5
1.1.2 Penggunaan Lahan di Kecamatan Kempas, 2018.....	6
1.1.3 Batas Administrasi Desa/Kelurahan di Kecamatan Kempas, 2018	7
1.1.4 Jarak Antara Ibukota Kecamatan keDesa di Kecamatan Kempas, 2018	8

1.2 IKLIM

1.2.1 Rata-rata Hari Hujan dan Curah Hujan Menurut di Kecamatan Kempas, 2018	9
---	---

2 PEMERINTAHAN

2.1 PEMERINTAHAN KECAMATAN DAN DESA

2.1.1 Nama Camat yang Bertugas Menurut Periode di Kecamatan Kempas, 2006 - 2019	15
2.1.2 Nama Ibukota Desa/Kelurahan dan Alamat Kantor Desa/Kelurahan di Kecamatan Kempas, 2018.....	16
2.1.3 Jumlah Perangkat Desa/Kelurahan, Anggota BPD, dan Anggota LPM Menurut Desa/Kelurahan di Kecamatan Kempas, 2018	17
2.1.4 Jumlah Dusun, RT, dan RW Menurut Desa/Kelurahan di Kecamatan Kempas, 2018.....	18

2.2 PEGAWAI NEGERI SIPIL

2.2.1 Jumlah Pegawai Negeri Sipil Menurut Jenis Kelamin di Kecamatan Kempas, 2018.....	19
2.2.2 Jumlah Pegawai Negeri Sipil Menurut Golongan di Kecamatan Kempas, 2018	20

3 KEPENDUDUKAN

3.1 KEPENDUDUKAN

3.1.1 Jumlah Penduduk dan Rumah Tangga Menurut Desa/ Kelurahan di Kecamatan Kempas, 2016 dan 2018	25
3.1.2 Jumlah Penduduk dan Rasio Jenis Kelamin Menurut Desa/Kelurahan di Kecamatan Kempas, 2018	26
3.1.3 Perbandingan Luas Wilayah dan Penyebaran Penduduk Menurut Desa/Kelurahan di Kecamatan Kempas, 2018	27
3.1.4 Kepadatan Penduduk Menurut Desa/Kelurahan di Kecamatan Kempas, 2018	28

4 SOSIAL

4.1 PENDIDIKAN

4.1.1 Jumlah Pendidikan Anak Usia Dini (PAUD) di Kecamatan Kempas, 2018	33
4.1.2 Jumlah Sekolah Menurut Status dan Jenjang Pendidikan di Kecamatan Kempas, 2018	34
4.1.3 Jumlah Murid menurut Jenjang Pendidikan dan Jenis Kelamin di Kecamatan Kempas, 2018	35
4.1.4 Jumlah Guru menurut Jenjang Pendidikan dan Jenis Kelamin di Kecamatan Kempas, 2018	36

4.2 KESEHATAN

4.2.1 Jumlah Fasilitas Kesehatan Menurut Desa/Kelurahan di Kecamatan Kempas, 2018	37
4.2.2 Jumlah Dokter dan Tenaga Kesehatan Menurut Desa di Kecamatan Kempas, 2018	38
4.2.3 Jumlah Kelahiran dan Kematian Bayi/Balita menurut Desadi Kecamatan Kempas, 2018	39
4.2.4 Jumlah Peserta KB Menurut Alat KB dirinci per Desa/Kelurahan di Kecamatan Kempas, 2018	40

4.3 AGAMA

4.3.1 Jumlah Tempat Peribadatan Menurut Desa/Kelurahan di Kecamatan Kempas, 2018.....	41
4.3.2 Jumlah Nikah Menurut Bulan di Kecamatan Kempas, 2018	42
4.3.3 Jumlah Jamaah Haji Menurut Desa/Kelurahan dan Jenis Kelamin di Kecamatan Kempas, 2018.....	43

5 PERTANIAN

5.1 PADI DAN PALAWIJA

5.1.1 Luas Tanam dan Luas Panen Padi dan Palawija di Kecamatan Kempas, 2018	49
5.1.2 Luas Tanam Padi Sawah dan Padi Ladang Menurut Bulan di Kecamatan Kempas, 2018.....	50
5.1.3 Luas Tanam Padi Menurut Bulan, Varietas dan Jenis Pengairan di Kecamatan Kempas, 2018.....	51
5.1.4 Luas Panen Padi Menurut Bulan, Varietas dan Jenis Pengairan di Kecamatan Kempas, 2018.....	52
5.1.5 Luas Tanam Jagung Menurut Varietas dan Bulan di Kecamatan Kempas, 2018	53
5.1.6 Luas Panen Jagung Menurut Varietas dan Bulan di Kecamatan Kempas, 2018	54
5.1.7 Luas Tanam dan Luas Panen Ubi Kayu Menurut Bulan di Kecamatan Kempas, 2018.....	55
5.1.8 Luas Tanam dan Luas Panen Ubi Jalar Menurut Bulan di Kecamatan Kempas, 2018.....	56

5.2 HORTIKULTURA

5.2.1 Luas Tanam, Luas Panen, Produksi, dan Produktivitas Sayur-sayuran Menurut Komoditi di Kecamatan Kempas, 2018	57
5.2.2 Luas Tanam, Luas Panen, Produksi, dan Produktivitas Tanaman Buah-buahan Menurut Komoditi di Kecamatan Kempas, 2018.....	58

5.2.3 Luas Tanam, Luas Panen, Produksi, dan Produktivitas Tanaman Obat-obatan Menurut Komoditi di Kecamatan Kempas, 2018 59

5.3 PERKEBUNAN

5.3.1 Luas Areal Perkebunan di Kecamatan Kempas, 2018..... 60

5.3.2 Produksi dan Rata-rata Produksi per Ha Tanaman Perkebunan di Kecamatan Kempas, 2018 61

<https://inhilkab.bps.go.id>

DAFTAR GAMBAR

halaman

1. Persentase Luas Wilayah Menurut Desa/Kelurahan di Kecamatan Kempas (km²), 2018..... 4
2. Jumlah RT menurut Desa/Kelurahan di Kecamatan Kempas, 2018 14
3. Perbandingan Jumlah Penduduk Menurut Desa/Kelurahan di Kecamatan Kempas, 2018..... 24
4. Jumlah Sarana Pendidikan Menurut Jenjang Pendidikan di Kecamatan Kempas, 2018..... 32
5. Produksi Tanaman Perkebunan di Kecamatan Kempas (kg), 2018..... 48

PENJELASAN UMUM

Tanda-tanda, satuan-satuan, dan lain-lainnya yang digunakan dalam publikasi ini adalah sebagai berikut:

1. TANDA-TANDA

Data tidak tersedia	:	...
Tidak ada atau nol	:	—
Data dapat diabaikan	:	0
Tanda decimal	:	,
Data tidak dapat ditampilkan	:	NA
Angka perkiraan	:	e
Angka sementara	:	x
Angka sangat sementara	:	xx
Angka diperbaiki	:	r

2. SATUAN

hektar (ha)	:	10 000 m ²
kilometer (km)	:	1 000 meter
kuintal(kw)	:	100 kg
liter (untuk beras)	:	0,80 kg
ton	:	1 000 kg

Satuan lain: buah, dus, butir, helai/lembar, kaleng, batang, pulsa, ton kilometer (ton-km), jam, menit, persen (%).

Perbedaan angka di belakang koma disebabkan oleh pembulatan angka.



<https://inhibkabpps.go.id>

Bab 1

Geografi dan Iklim

ULASAN

1.1 Geografis

Kecamatan Kempas adalah salah satu kecamatan terbaru dari 20 kecamatan yang ada di Kabupaten Indragiri Hilir, yang merupakan hasil pemekaran dari Kecamatan Kempas sesuai Perda Kabupaten Inhil Nomor: 16 Tahun 2005 dengan luas wilayah 364,50 Km² atau 36,450 Ha. Kecamatan Kempas merupakan kecamatan dengan luas no-5 terkecil terhadap luas Kabupaten Indragiri Hilir secara keseluruhan. Pada awalnya Kecamatan Kempas terdiri dari 1 Kelurahan dan 7 Desa. Oleh karena jumlah penduduk selalu bertambah setiap tahunnya, maka untuk mempermudah administrasi dan pelayanan kepada masyarakat beberapa desa di kecamatan ini dimekarkan/dipecah pada pertengahan tahun 2011, sehingga jumlah desa/kelurahan di Kecamatan Kempas menjadi 1 Kelurahan dan 11 Desa.

Pada akhir tahun 2014 secara administrasi 1 desa di kecamatan ini berubah menjadi Kelurahan, sehingga jumlah desa menjadi 10 Desa dan 2 Kelurahan. Ibukota kecamatan Kempas berada di Kelurahan Harapan Tani dan berbatasan dengan:

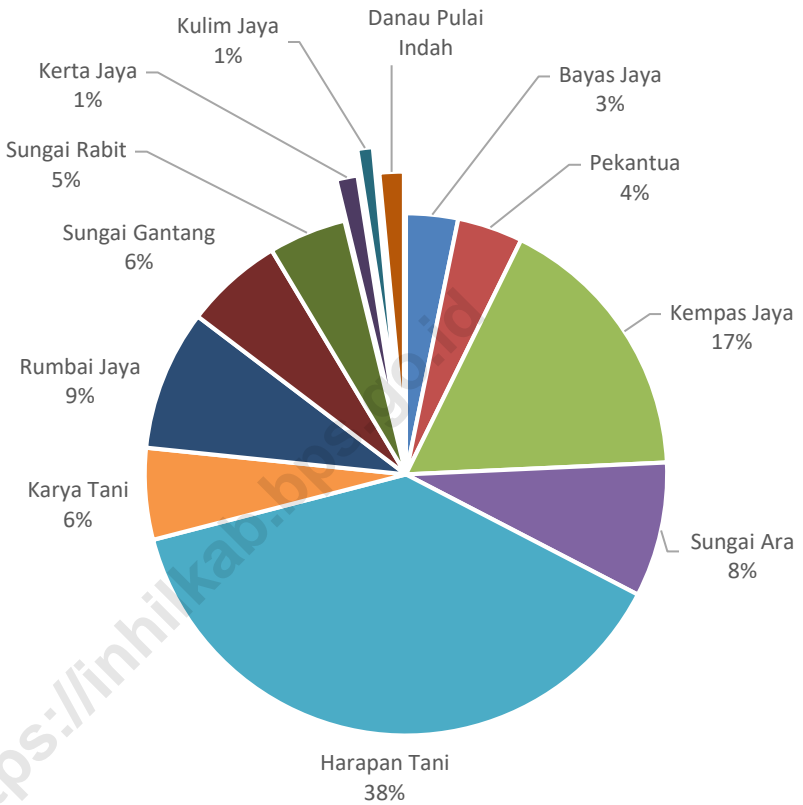
- Sebelah Utara dengan Kecamatan Kempas
- Sebelah Selatan dengan Kecamatan Keritang
- Sebelah Barat dengan Kabupaten Indragiri Hulu
- Sebelah Timur dengan Kecamatan Kempas dan Enok

1.2 Iklim

Keadaan tanahnya yang sebagian besar terdiri dari tanah gambut maka daerah ini digolongkan sebagai daerah beriklim tropis basah dengan udara agak lembab. Pada Tahun 2018 curah hujan tertinggi di Kecamatan Kempas mencapai 367 mm terjadi pada bulan Agustus dengan hari hujan tertinggi terjadi pada bulan April yaitu 22 hari.

Tinggi pusat pemerintah wilayah Kecamatan Kempas dari permukaan laut adalah 1 s/d 4 meter. Di tepi sungai dan muara parit-parit banyak terdapat tumbuh-tumbuhan seperti nipah, kayu putat, rengas, pedada, bakau dan pada bagian tasiknya atau di pinggir sungai di tumbuhi oleh pohon-pohon sagu dan sebahagian lagi dijadikan areal persawahan untuk ditanami padi dan palawija. Keadaan tanahnya sebagian besar terdiri dari tanah gambut dan endapan sungai serta rawa-rawa, berwarna hitam, kelabu dan coklat dapat dijadikan tanah pertanian dengan klasifikasi sedang.

Gambar 1. Persentase Luas Wilayah Menurut Desa/Kelurahan di Kecamatan Kempas (km²), 2018



1.1 GEOGRAFI

Tabel 1.1.1 Luas Wilayah Menurut Desa/Kelurahan di Kecamatan Kempas, 2018

Desa/Kelurahan		Luas (km ²)	Persentase(%)
(1)		(2)	(3)
Desa			
1.	Bayas Jaya	11,72	3.22
2.	Pekan Tua	14,77	4.05
3.	Kempas Jaya	61,98	17.00
4.	Sungai Ara	30,41	8.34
5.	Harapan Tani	139,80	38.35
6.	Karya Tani	20,65	5.67
7.	Rumbai Jaya	31,73	8.71
8.	Sungai Gantang	22,15	6.08
9.	Sungai Rabbit	17,50	4.80
10.	Kerta Jaya	4,80	1.32
11.	Kulim Jaya	3,50	0.96
12.	Danau Pulau Indah	5,49	1.51
Jumlah		364,50	100

Sumber: BPS Kabupaten Indragiri Hilir

Tabel 1.1.2 Penggunaan Lahan di Kecamatan Kempas, 2018

Penggunaan Lahan	Luas (ha)
(1)	(2)
1. Lahan Pertanian	32 876
a. Lahan Sawah	1 770
- Irigasi	-
- Tadah Hujan	-
- Rawa Pasang Surut	1 770
- Rawa Lebak	-
b. Lahan Pertanian Bukan Sawah	31 106
- Tegal/kebun	329
- Ladang/huma	-
- Perkebunan	28 187
- Hutan Rakyat	-
- Padang pengembalaan/Padang rumput	-
- Hutan Negara	-
- Sementara tidak diusahakan	1 038
- Lainnya (tambak, kolam, empang, dll)	1 552
2. Lahan Bukan Pertanian (jalan, pemukiman, perkantoran, sungai, dll)	3 573
Jumlah	36 449

Sumber: Dinas Tanaman Pangan, Hortikultura, dan Peternakan Kabupaten Indragiri Hilir

Tabel 1.1.3 Batas Administrasi Desa/Kelurahan di Kecamatan Kempas, 2018

Desa/Kelurahan	Utara	Selatan	Timur	Barat
(1)	(2)	(3)	(4)	(5)
Desa				
1. Bayas Jaya	Sungai Rabbit	Kec. Keritang	Pekan Tua	Kab. Indragiri Hulu
2. Pekan Tua	Kerta Jaya	Kec. Keritang	Kempas Jaya	Bayas Jaya
3. Sungai Ara	Karya Tunas Jaya	Harapan Tani	Sungai Gantang	Kempas Jaya
4. Karya Tani	Rumbai Jaya	Kec. Keritang	Kec. Enok	Harapan Tani
5. Rumbai Jaya	Sungai Gantang	Karya Tani	Kec. Enok	Harapan Tani
6. Sungai Gantang	Mumpa	Rumbai Jaya	Kec. Kempas	Sungai Ara
7. Sungai Rabbit	Kec. Gaung	Bayas Jaya	Harapan Jaya	Kab. Indragiri Hulu
8. Kerta Jaya	Kec. Gaung	Pekan Tua	Karya Tunas Jaya	Harapan Jaya
9. Kulim Jaya	Pekan Tua	Kec. Keritang	Harapan Jaya	Kab. Indragiri Hulu
10. Danau Pulau Indah	Sungai Gantang	Karya Tani	Kec. Enok	Rumbai Jaya
Kelurahan				
1. Kempas Jaya	Teluk Kiambang	Harapan Tani	Sungai Ara	Pekan Tua
2. Harapan Tani	Sungai Ara	Kec. Keritang	Karya Tani	Kec. Keritang
Kempas	Kec. Tempuling, Kec. Gaung	Kec. Keritang	Kab. Indragiri Hulu	Kec. Tempuling, Kec. Enok

Sumber: BPS Kabupaten Indragiri Hilir

Tabel 1.1.4 Jarak Antara Ibukota Kecamatan keDesa di Kecamatan Kempas, 2018

	Desa	Jarak Tempuh (km)
	(1)	(2)
Harapan Tani ke:		
1.	Bayas Jaya	34.00
2.	Pekan Tua	27.50
3.	Sungai Ara	15.00
4.	Karya Tani	13.70
5.	Rumbai Jaya	6.20
6.	Sungai Gantang	14.40
7.	Sungai Rabbit	12.20
8.	Kerta Jaya	20.00
9.	Kulim Jaya	48.00
10.	Danau Pulai Indah	34.00
Kelurahan		
1.	Kempas Jaya	27.00
2.	Harapan Tani	15.20

Sumber: Desa/Kelurahan Se-Kecamatan Kempas

1.2 IKLIM

Tabel 1.2.1 Rata-rata Hari Hujan dan Curah Hujan Menurut di Kecamatan Kempas, 2018

Bulan	Hari Hujan (hari)	Curah Hujan (mm)
(1)	(2)	(3)
1. Januari	9	100
2. Februari	10	199
3. Maret	17	144
4. April	22	311
5. Mei	16	211
6. Juni	6	57
7. Juli	7	77
8. Agustus	8	743
9. September	7	81
10. Oktober	21	305
11. November	18	367
12. Desember	16	135
Rata-rata	157	2,130

Sumber : Dinas Tanaman pangan, Hortikultura dan Peternakan Kabupaten Indragiri Hilir



Bab 2 Pemerintahan

<https://inhibraps.go.id>

ULASAN

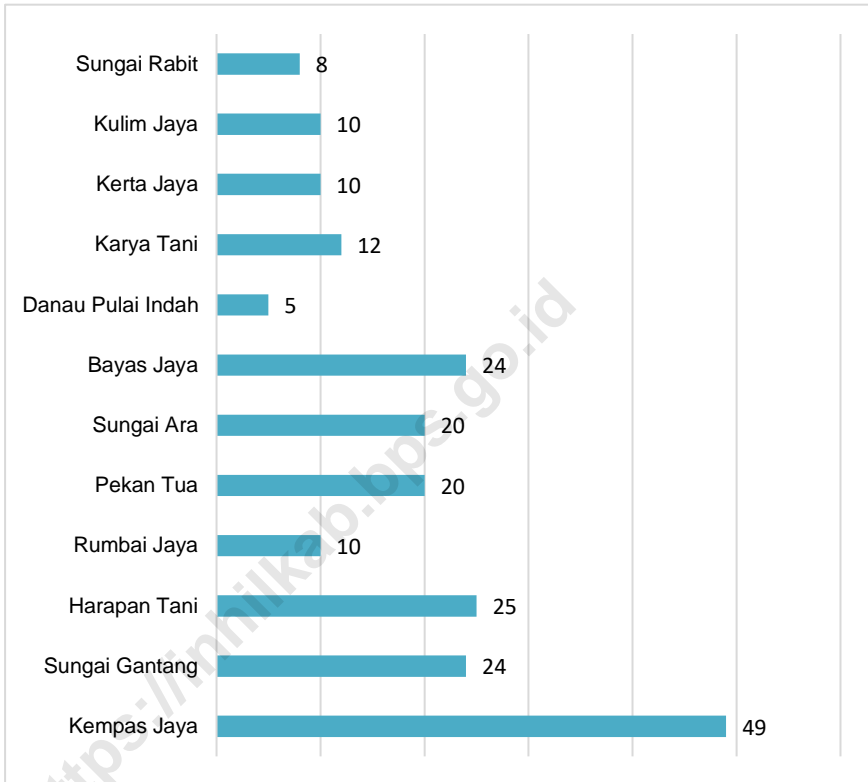
Dalam upaya meningkatkan penyelenggaraan pemerintahan, pelaksanaan pembangunan dan pelayanan masyarakat secara tepat guna, pemerintah telah mengadakan penataan kembali struktur organisasi pemerintah kecamatan berdasarkan struktur organisasi pola minimal sesuai dengan *Keputusan Gubernur Propinsi Riau Nomor: 218 Tahun 1997* dan *Keputusan Mendagri Nomor: 20 Tahun 1997* tentang Tata Kerja Pemerintahan Kecamatan.

Dalam menjalankan tugas pokok dan fungsi, Camat Kempas dibantu oleh Sekretaris Camat, 5 Kasi (Kasi Pemerintahan, Kasi Pelayanan Umum, Kasi TranTib, Kasi Sosial dan Kasi Pemberdayaan Masyarakat Desa/Kelurahan) dengan 3 Kasubbag dan beberapa orang staf serta beberapa instansi vertikal yang ada di Wilayah Kecamatan Kempas.

Kecamatan Kempas terdiri dari 2 Kelurahan dan 10 desa, yaitu :

1. Desa Bayas Jaya
2. Desa Pekan Tua
3. Kelurahan Kempas Jaya
4. Desa Sungai Ara
5. Kelurahan Harapan Tani
6. Desa Karya Tani
7. Desa Rumbal Jaya
8. Desa Sungai Gantang
9. Desa Sungai Rabbit
10. Desa Kerta Jaya
11. Desa Kulim Jaya
12. Desa Danau Pulai Indah

Gambar 2. Jumlah RT menurut Desa/Kelurahan di Kecamatan Kempas, 2018



2.1 PEMERINTAHAN KECAMATAN DAN DESA

Tabel 2.1.1 Nama Camat yang Bertugas Menurut Periode di Kecamatan Kempas, 2006 - 2019

	Nama Camat	Periode Pemerintahan
	(1)	(2)
1.	Drs. TM. Syaifullah, MM	2006 - 2007
2.	RM. Sudinoto, SP, MM	2007 - 2010
3.	Sugiyanto, S.Sos	2010 - 2012
4.	Dwi Budiyanto, S.Sos	2012 – Mei 2015
5.	R. Aliansah, S.Sos	Mei 2015 - Februari 2017
6.	Drs. H. Lukman Hakim, MH	Februari 2017 s/d Sekarang

Sumber :Kantor Camat Kempas

PEMERINTAHAN

Tabel 2.1.2 Nama Ibukota Desa/Kelurahan dan Alamat Kantor Desa/Kelurahan di Kecamatan Kempas, 2018

Desa/Kelurahan	Alamat Kantor Desa/Kelurahan	e-mail	Kode Pos
(1)	(2)	(3)	(4)
Desa			
1. Bayas Jaya	Jl. Provinsi Rengat-Tembilahan RT 08/04, Dusun Jasa Tani	bayasjaya68@gmail.com	29216
2. Pekan Tua	Jl. Lintas Rengat-Tembilahan Km 68, RT 08/04, Dusun Tua Sakti	-	29216
3. Sungai Ara	Jl. Provinsi RT 03/02, Dusun Beringin Jaya	-	29216
4. Karya Tani	Jl. Pendidikan RT 07/02, Dusun Karya Bersatu	-	29216
5. Rumbai Jaya	Jl. Lintas Samudra II RT 15/04, Dusun Waringin Sari	-	29216
6. Sungai Gantang	Jl. Provinsi No.01, RT04/03, Dusun Sukatan Indah	-	29216
7. Sungai Rabit	...	-	29216
8. Kerta Jaya	Jl. Provinsi No. 001, RT 04/02, Dusun Maju Jaya	-	29216
9. Kulim Jaya	Jl. Lintas Pekan Tua-Pengalihan Keritang, RT 03/01, Dusun Air Hitam	-	29216
10. Danau Pulau Indah	Jl. Pendidikan II RT08/02, Dusun Kelapa Sawit	-	29216
Kelurahan			
11. Kempas Jaya	Jl. Provinsi RT 04/04 Lingkungan I	kempasjayainhil1976@gmail.com	29216
12. Harapan Tani	Jl. Lintas Timur Pelabuhan Samudra 2 Rt05/03		29216
Kempas	Jl. Lintas Timur Pelabuhan Samudra		29216

Sumber: Kantor Camat Kempas

Tabel 2.1.3 Jumlah Perangkat Desa/Kelurahan, Anggota BPD, dan Anggota LPM Menurut Desa/Kelurahan di Kecamatan Kempas, 2018

Desa/Kelurahan	Perangkat Desa*	Anggota BPD	Anggota LPM
(1)	(2)	(3)	(4)
Desa			
1. Bayas Jaya	46	9	-
2. Pekan Tua	40	7	-
3. Sungai Ara	41	9	-
4. Karya Tani	31	9	-
5. Rumbai Jaya	-	13	-
6. Sungai Gantang	51	11	-
7. Sungai Rabbit	35	5	-
8. Kerta Jaya	29	5	-
9. Kulim Jaya	26	5	-
10. Danau Pulau Indah	-	7	-
Kelurahan			
11. Kempas Jaya	76	-	16
12. Harapan Tani	41	-	8
Jumlah	416	80	24

Sumber: Kantor Camat Kempas

PEMERINTAHAN

Tabel 2.1.4 Jumlah Dusun, RT, dan RW Menurut Desa/Kelurahan di Kecamatan Kempas, 2018

Desa/Kelurahan	Dusun	RT	RW
(1)	(2)	(3)	(4)
Desa			
1. Bayas Jaya	5	24	9
2. Pekan Tua	5	20	10
3. Sungai Ara	3	20	8
4. Karya Tani	4	12	6
5. Rumbai Jaya	5	10	10
6. Sungai Gantang	4	24	10
7. Sungai Rabit	2	8	4
8. Kerta Jaya	4	10	5
9. Kulim Jaya	4	10	4
10. Danau Pulau Indah	3	5	5
Kelurahan			
11. Kempas Jaya	-	49	13
12. Harapan Tani	-	25	8
Jumlah	39	217	92

Sumber: Kantor Camat Kempas

2.2 PEGAWAI NEGERI SIPIL

Tabel 2.2.1 Jumlah Pegawai Negeri Sipil Menurut Jenis Kelamin di Kecamatan Kempas, 2018

Desa/Kelurahan	Laki-laki	Perempuan	Jumlah
(1)	(2)	(3)	(4)
Desa			
1. Bayas Jaya	-	-	-
2. Pekan Tua	1	-	1
3. Sungai Ara	-	-	-
4. Karya Tani	3	1	4
5. Rumbai Jaya	-	-	-
6. Sungai Gantang	-	-	-
7. Sungai Rabbit	1	-	1
8. Kerta Jaya	1	-	1
9. Kulim Jaya	1	-	1
10. Danau Pulai Indah	1	-	1
Kelurahan			
11. Kempas Jaya	5	1	6
12. Harapan Tani	3	1	4
Kecamatan Kempas	11	1	12

Sumber: Desa/Kelurahan Kecamatan Kempas

PEMERINTAHAN

Tabel 2.2.2 Jumlah Pegawai Negeri Sipil Menurut Golongan di Kecamatan Kempas, 2018

Desa/Kelurahan	I	II	III	IV
(1)	(2)	(3)	(3)	(4)
Desa				
1. Bayas Jaya	-	-	-	-
2. Pekan Tua	-	1	-	-
3. Sungai Ara	-	-	-	-
4. Karya Tani	-	1	-	-
5. Rumbai Jaya	-	-	-	-
6. Sungai Gantang	-	-	-	-
7. Sungai Rabbit	-	1	-	-
8. Kerta Jaya	-	-	1	-
9. Kulim Jaya	-	-	1	-
10. Danau Pulai Indah	-	1	-	-
Kelurahan				
11. Kempas Jaya	-	1	5	-
12. Harapan Tani	-	-	4	-
Kecamatan Kempas	1	2	8	3

Sumber : Desa/Kelurahan Kecamatan Kempas



<https://linktrabpps.go.id>

Bab 3 Kependudukan

ULASAN

Penduduk Kecamatan Kempas pada tahun 2018 berjumlah 36.194 jiwa dan merupakan 5% dari keseluruhan penduduk Kabupaten Indragiri Hilir. Jika dibandingkan dengan penduduk Kecamatan Kempas pada tahun sebelumnya, penduduk kecamatan ini meningkat 1 % pada tahun 2018. Desa/Kelurahan yang paling banyak penduduknya pada tahun 2018 ini adalah Kelurahan Kempas Jaya dan Desa Sungai Gantang seperti (Tabel 3.1.1).

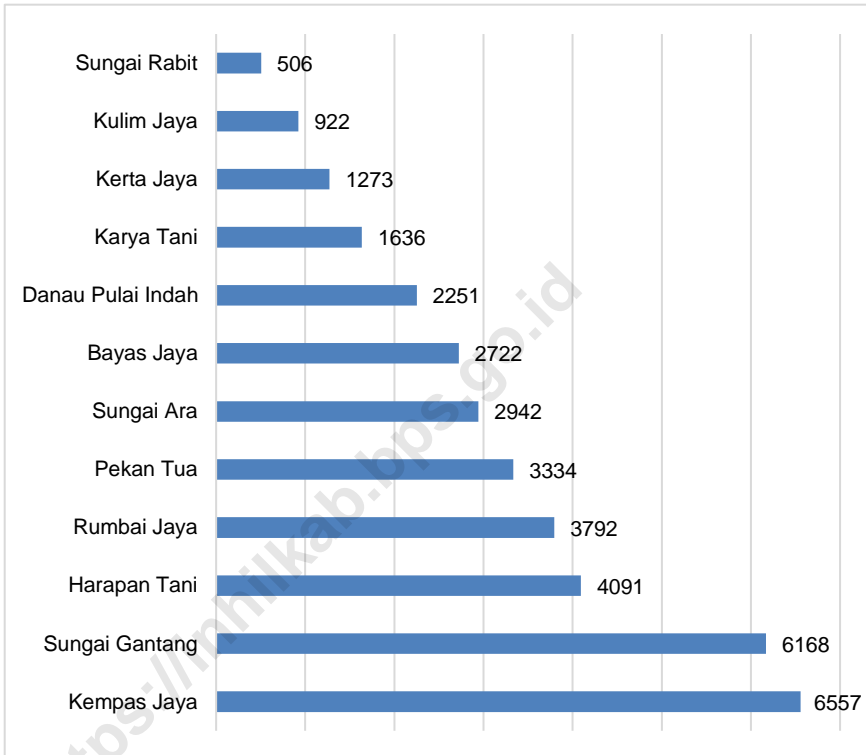
Secara umum Kecamatan Kempas memiliki kepadatan penduduk sebesar 99 jiwa/km², hal ini berarti terdapat 99 orang yang menempati setiap 1 km² wilayah di kecamatan ini. Desa yang paling padat penduduknya adalah Kelurahan Kempas Jaya dan desa yang paling jarang penduduknya adalah Desa Sungai Rabit. Padat atau jarangya penduduk di suatu wilayah tertentu tergantung seberapa banyak penduduk yang menempati wilayah tersebut dibandingkan dengan luas wilayah yang ditempati.

Penyebaran penduduk tertinggi di kecamatan ini terdapat di Kelurahan Kempas Jaya sebesar 18,12 % dengan jumlah penduduk 6.557 jiwa. Hal ini berarti bahwa diantara desa/kelurahan yang ada di kecamatan ini, Kelurahan Kempas Jaya merupakan kelurahan yang penduduknya paling merata/menyebarkan menempati wilayah kelurahan tersebut. Semakin tinggi angka penyebaran penduduk, semakin tersebar merata penduduk di wilayah tersebut, dan sebaliknya. Sedangkan penyebaran penduduk terkecil sebesar 1,4 % berada pada Desa Sungai Rabit dengan jumlah penduduk sebesar 506 jiwa.

Sexratio Kecamatan Kempas adalah 1,07 % atau 107, hal ini berarti bahwa setiap 100 orang penduduk perempuan terdapat 107 penduduk laki-laki. Hal ini dibuktikan bahwa penduduk laki-laki lebih banyak dari pada penduduk perempuan di kecamatan ini. Penduduk laki-laki berjumlah 18.701 jiwa dan penduduk perempuan berjumlah 17.493 jiwa. *Sex ratio* tertinggi adalah Desa Bayas Jaya, sebaliknya *sex ratio* terendah adalah Kelurahan Kempas Jaya yaitu 0,78% (Tabel 3.1.2). Secara umum desa/kelurahan di Kecamatan Kempas memiliki penduduk perempuan lebih sedikit dari pada penduduk laki-laki kecuali Kelurahan Kempas Jaya dan Kerta Jaya dengan angka *sex ratio* sebesar 0,79% dan 0,90%.

KEPENDUDUKAN

Gambar 3. Perbandingan Jumlah Penduduk Menurut Desa/Kelurahan di Kecamatan Kempas, 2018



3.1 KEPENDUDUKAN

**Tabel 3.1.1 Jumlah Penduduk dan Rumah Tangga Menurut Desa/
Kelurahan di Kecamatan Kempas, 2016 dan 2018**

Desa/Kelurahan	Jumlah Penduduk		Jumlah Rumah Tangga	
	2017	2018	2017	2018
(1)	(2)	(3)	(4)	(5)
Desa				
1. Bayas Jaya	2 686	2 722	837	848
2. Pekan Tua	3 291	3 334	876	887
3. Sungai Ara	2 904	2 942	794	804
4. Karya Tani	1 616	1 636	405	410
5. Rumbai Jaya	3 742	3 792	783	793
6. Sungai Gantang	6 088	6 168	1 721	1 743
7. Sungai Rabbit	500	506	167	169
8. Kerta Jaya	1 258	1 273	261	265
9. Kulim Jaya	910	922	240	243
10. Danau Pulau Indah	2 221	2 251	613	621
Kelurahan				
1. Kempas Jaya	6 471	6 557	1 711	1 732
2. Harapan Tani	4 038	4 091	985	997
TOTAL	35 725	36 194	9 393	9 512

Sumber: Proyeksi Penduduk BPS Kabupaten Indragiri Hilir

KEPENDUDUKAN

Tabel 3.1.2 Jumlah Penduduk dan Rasio Jenis Kelamin Menurut Desa/Kelurahan di Kecamatan Kempas, 2018

Desa/Kelurahan	Jenis Kelamin			Rasio Jenis Kelamin
	Laki-Laki	Perempuan	Jumlah	
(1)	(2)	(3)	(4)	(5)
Desa				
1. Bayas Jaya	1 663	1 059	2 722	157
2. Pekan Tua	1 758	1 576	3 334	112
3. Sungai Ara	1 553	1 389	2 942	112
4. Karya Tani	902	734	1 636	123
5. Rumbai Jaya	2 054	1 738	3 792	118
6. Sungai Gantang	3 298	2 870	6 168	115
7. Sungai Rabbit	257	249	506	103
8. Kerta Jaya	604	669	1 273	90
9. Kulim Jaya	489	433	922	113
10. Danau Pulau Indah	1 148	1 103	2 251	104
Kelurahan				
1. Kempas Jaya	2 886	3 671	6 557	79
2. Harapan Tani	2 089	2 002	4 091	104
TOTAL	18 701	17 493	36 194	107

Sumber: Proyeksi Penduduk BPS Kabupaten Indragiri Hilir

Tabel 3.1.3 Perbandingan Luas Wilayah dan Penyebaran Penduduk Menurut Desa/Kelurahan di Kecamatan Kempas, 2018

Desa/Kelurahan	Luas Wilayah		Penduduk	
	Luas (km ²)	%	Jumlah	%
(1)	(2)	(3)	(4)	(5)
Desa				
1. Bayas Jaya	11,72	3,22	2 722	7.52
2. Pekan Tua	14,77	4,05	3 334	9.21
3. Sungai Ara	30,41	8,34	2 942	8.13
4. Karya Tani	20,65	5,67	1 636	4.52
5. Rumbai Jaya	31,73	8,71	3 792	10.48
6. Sungai Gantang	22,15	6,08	6 168	17.04
7. Sungai Rabit	17,50	4,80	506	1.40
8. Kerta Jaya	4,80	1,32	1 273	3.52
9. Kulim Jaya	3,50	0,96	922	2.55
10. Danau Pulai Indah	5,49	1,51	2 251	6.22
Kelurahan				
1. Kempas Jaya	61,98	17,00	6 557	18.12
2. Harapan Tani	139,80	38,35	4 091	11.30
Jumlah	364,50	100	36 194	100

Sumber: Proyeksi Penduduk BPS Kabupaten Indragiri Hilir

KEPENDUDUKAN

Tabel 3.1.4 Kepadatan Penduduk Menurut Desa/Kelurahan di Kecamatan Kempas, 2018

Desa/Kelurahan	Luas (km ²)	Penduduk (Jiwa)	Kepadatan Penduduk (Jiwa/km ²)
(1)	(2)	(3)	(4)
Desa			
1. Bayas Jaya	11,72	2 722	232
2. Pekan Tua	14,77	3 334	225
3. Sungai Ara	30,41	2 942	96
4. Karya Tani	20,65	1 636	79
5. Rumbai Jaya	31,73	3 792	119
6. Sungai Gantang	22,15	6 168	278
7. Sungai Rabbit	17,50	506	28
8. Kerta Jaya	4,80	1 273	265
9. Kulim Jaya	3,50	922	263
10. Danau Pulau Indah	5,49	2 251	410
Kelurahan			
11. Kempas Jaya	61,98	6 557	105
12. Harapan Tani	139,80	4 091	29
Jumlah	364,50	36 194	99

Sumber: Proyeksi Penduduk BPS Kabupaten Indragiri Hilir



Bab 4 Sosial

<https://inhilkabapps.go.id>

ULASAN

Pendidikan

Pada tahun 2018 di Kecamatan Kempas terdapat 28 PAUD yang terdiri dari 20 Kelompok bermasin, 6 Taman Kanak-kanak, 1 RA, dan 1 satuan paud sejenis. Sedangkan menurut jenjang pendidikan terdapat 42 sekolah yang terdiri dari 30 sekolah negeri dan 12 sekolah swasta. Adapun rincian untuk masing-masing jenjang pendidikan yaitu 23 SD, 3 MI, 6 SMP, 6 MTs, 1 SMA, 2 SMK, dan 4 MA.

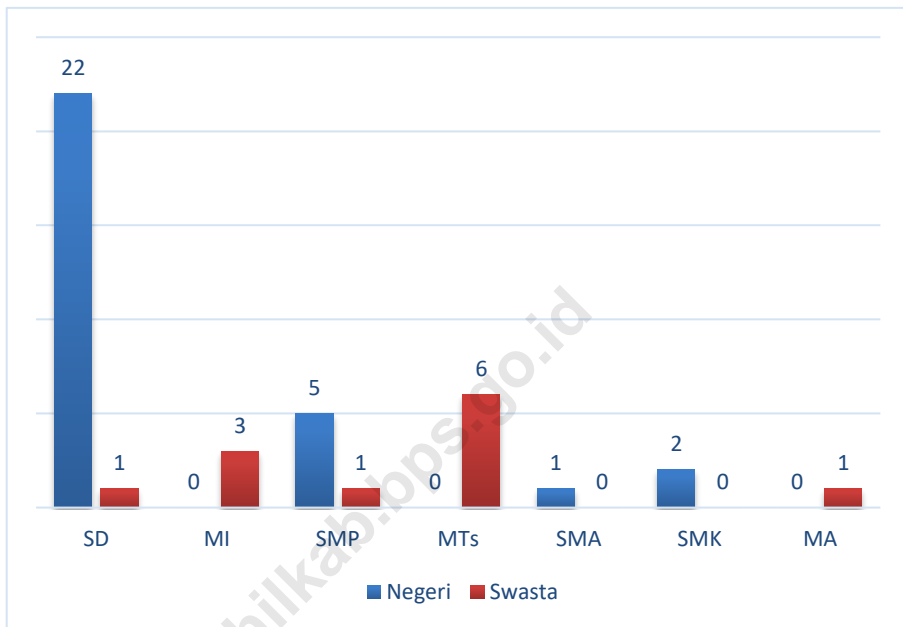
Kesehatan

Pada tahun 2018 Kecamatan Kempas memiliki 1 puskesmas yang berada di Kelurahan Kempas Jaya, 11 pustu dam 32 posyandu yang tersebar di 11 desa/kelurahan. Sedangkan untuk tenaga kesehatan terdapat 6 orang dokter, 57 bidan, dan 33 perawat.

Agama

Mayoritas penduduk Kecamatan Kempas adalah beragama Islam. Pada Tahun 2018 terdapat 30 orang Jemaah haji diantaranya 15 laki-laki dan 15 perempuan. Demi menunjang kegiatan beribadah, di Kecamatan Kempas ini terdapat 59 Mesjid, 52 Surau dan 2 Gereja.

Gambar 4. Jumlah Sarana Pendidikan Menurut Jenjang Pendidikan di Kecamatan Kempas, 2018



4.1 PENDIDIKAN

Tabel 4.1.1 Jumlah Pendidikan Anak Usia Dini (PAUD) di Kecamatan Kempas, 2018

Jenjang Pendidikan		Jumlah Sekolah
(1)	(2)	
PAUD		
1	Taman Penitipan Anak	-
2	Kelompok Bermain	20
3	Taman Kanak-kanak	6
4	Raudhatul Athfal	1
5	Satuan Paud Sejenis	1
Jumlah		28

Sumber: Dinas Pendidikan Kabupaten Indragiri Hilir

Tabel 4.1.2 Jumlah Sekolah Menurut Status dan Jenjang Pendidikan di Kecamatan Kempas, 2018

Jenjang Pendidikan	Jumlah Sekolah		
	Negeri	Swasta	Jumlah
(1)	(2)	(3)	(4)
Sekolah Dasar/Sederajat			
1 Sekolah Dasar (SD)	22	1	23
2 Madrasah Ibtidaiyah (MI)	-	3	3
Jumlah	22	4	26
Sekolah Menengah Pertama/Sederajat			
1 Sekolah Menengah Pertama (SMP)	5	1	6
2 Madrasah Tsanawiyah (MTs)	-	6	6
Jumlah	5	7	12
Sekolah Menengah Atas/Sederajat			
1 Sekolah Menengah Atas (SMA)	1	-	1
2 Sekolah Menengah Kejuruan (SMK)	2	-	2
3 Madrasah Aliyah (MA)	-	1	1
Jumlah	3	1	4
Kempas	30	12	42

Sumber: Dinas Pendidikan Kabupaten Indragiri Hilir, Dinas Pendidikan Provinsi Riau Cabang Kabupaten Indragiri Hilir, dan Kantor Kementerian Agama Kabupaten Indragiri Hilir

Tabel 4.1.3 Jumlah Murid menurut Jenjang Pendidikan dan Jenis Kelamin di Kecamatan Kempas, 2018

Jenjang Pendidikan		Jumlah Murid		
		Laki-laki	Perempuan	Jumlah
(1)	(2)	(3)	(4)	
Sekolah Dasar/Sederajat				
1	Sekolah Dasar (SD)	2 318	2 235	4 553
2	Madrasah Ibtidaiyah (MI)	178	189	367
	Jumlah	2 496	2 424	4 920
Sekolah Menengah Pertama/Sederajat				
1	Sekolah Menengah Pertama (SMP)	650	622	1 272
2	Madrasah Tsanawiyah (MTs)	342	299	641
	Jumlah	992	921	1 913
Sekolah Menengah Atas/Sederajat				
1	Sekolah Menengah Atas (SMA)	332	369	701
2	Sekolah Menengah Kejuruan (SMK)	332	175	507
3	Madrasah Aliyah (MA)	50	66	116
	Jumlah	714	610	1 324

Sumber: Dinas Pendidikan Kabupaten Indragiri Hilir, Dinas Pendidikan Provinsi Riau Cabang Kabupaten Indragiri Hilir, dan Kantor Kementerian Agama Kabupaten Indragiri Hilir

Tabel 4.1.4 Jumlah Guru menurut Jenjang Pendidikan dan Jenis Kelamin di Kecamatan Kempas, 2018

Jenjang Pendidikan		Jumlah Guru		
		Laki-laki	Perempuan	Jumlah
(1)	(2)	(3)	(4)	
Sekolah Dasar/Sederajat				
1	Sekolah Dasar (SD)	85	172	257
2	Madrasah Ibtidaiyah (MI)	10	24	34
	Jumlah	95	196	291
Sekolah Menengah Pertama/Sederajat				
1	Sekolah Menengah Pertama (SMP)	31	72	103
2	Madrasah Tsanawiyah (MTs)	24	43	67
	Jumlah	55	115	170
Sekolah Menengah Atas/Sederajat				
1	Sekolah Menengah Atas (SMA)	15	23	38
2	Sekolah Menengah Kejuruan (SMK)	35	36	71
3	Madrasah Aliyah (MA)	4	9	13
	Jumlah	54	68	122

Sumber: Dinas Pendidikan Kabupaten Indragiri Hilir, Dinas Pendidikan Provinsi Riau Cabang Kabupaten Indragiri Hilir, dan Kantor Kementerian Agama Kabupaten Indragiri Hilir

4.2 KESEHATAN

Tabel 4.2.1 Jumlah Fasilitas Kesehatan Menurut Desa/Kelurahan di Kecamatan Kempas, 2018

Desa/Kelurahan	Rumah Sakit	Puskesmas	Pustu	Posyandu	Praktek Tenaga Kesehatan
(1)	(2)	(3)	(4)	(5)	(6)
Desa					
1. Bayas Jaya	-	-	1	2	-
2. Pekan Tua	-	-	1	4	-
3. Sungai Ara	-	-	1	2	-
4. Karya Tani	-	-	-	4	1
5. Rumbai Jaya	-	-	1	3	-
6. Sungai Gantang	-	-	1	3	-
7. Sungai Rabbit	-	-	1	1	-
8. Kerta Jaya	-	-	1	1	-
9. Kulim Jaya	-	-	1	2	-
10. Danau Pulai Indah	-	-	1	3	-
Kelurahan					
1. Kempas Jaya	-	1	-	4	-
2. Harapan Tani	-	-	1	3	-
Kempas	-	1	11	32	1

Sumber : UPT Puskesmas Kecamatan Kempas

Tabel 4.2.2 Jumlah Dokter dan Tenaga Kesehatan Menurut Desa di Kecamatan Kempas, 2018

	Desa	Dokter Umum & Dokter Gigi	Bidan	Perawat	Farmasi	Ahli Gizi
	(1)	(2)	(4)	(5)	(6)	(7)
1.	Bayas Jaya	-	3	-	-	-
2.	Pekan Tua	-	1	1	-	-
3.	Kempas Jaya	2	21	24	-	-
4.	Sungai Ara	1	3	-	-	-
5.	Harapan Tani	1	4	1	-	-
6.	Karya Tani	-	3	-	-	-
7.	Rumbai Jaya	-	4	1	-	-
8.	Sungai Gantang	2	2	4	-	-
9.	Sungai Rabbit	-	2	-	-	-
10.	Kerta Jaya	-	3	-	-	-
11.	Kulim Jaya	-	2	-	-	-
12.	Danau Pulau Indah	-	4	2	-	-
	Jumlah	6	52	33	-	-

Sumber: UPT Puskesmas Kecamatan Kempas

Tabel 4.2.3 Jumlah Kelahiran dan Kematian Bayi/Balita menurut Desadi Kecamatan Kempas, 2018

Desa	Kelahiran			Kematian		
	Lahir Hidup	Lahir Mati	Neonatal	Bayi	Balita	Ibu
(1)	(2)	(3)	(4)	(5)	(6)	(7)
1. Bayas Jaya	57	-	-	-	-	-
2. Pekan Tua	50	1	1	-	-	-
3. Kempas Jaya	99	-	-	-	-	-
4. Sungai Ara	61	-	-	-	-	-
5. Harapan Tani	75	-	-	-	-	-
6. Karya Tani	16	-	-	-	-	-
7. Rumbai Jaya	81	1	1	-	-	-
8. Sungai Gantang	127	1	1	-	1	-
9. Sungai Rabit	9	-	-	-	-	-
10. Kerta Jaya	16	-	-	-	-	-
11. Kulim Jaya	13	-	-	-	-	-
12. Danau Pulai Indah	48	-	-	-	-	-
Jumlah	652	-	-	-	-	-

Sumber: UPT Puskesmas Kecamatan Kempas

Tabel 4.2.4 Jumlah Peserta KB Menurut Alat KB dirinci per Desa/Kelurahan di Kecamatan Kempas, 2018

Desa	Pil KB	Suntik	Implant	IUD	Kondom	Lainnya
(1)	(2)	(3)	(5)	(6)	(7)	(9)
1. Bayas Jaya	34	234	32	-	2	7
2. Pekan Tua	17	353	5	-	1	4
3. Kempas Jaya	146	440	136	-	5	16
4. Sungai Ara	103	217	12	-	1	2
5. Harapan Tani	52	388	19	-	1	3
6. Karya Tani	19	161	6	-	-	-
7. Rumbai Jaya	38	306	78	-	1	8
8. Sungai Gantang	103	582	12	-	-	5
9. Sungai Rabbit	4	53	-	-	-	-
10. Kerta Jaya	11	131	3	-	-	-
11. Kulim Jaya	8	93	4	-	-	-
12. Danau Pulai Indah	34	195	24	-	1	3
Jumlah	569	3 153	331	-	12	48

Sumber: UPT Puskesmas Kecamatan Kempas

4.3 AGAMA

Tabel 4.3.1 Jumlah Tempat Peribadatan Menurut Desa/Kelurahan di Kecamatan Kempas, 2018

No	Desa/Kelurahan	Jenis Tempat Ibadah						
		Mesjid	Surau	Gereja	Kapela	Pura	Vihara	Klenteng
(1)	(2)	(3)	(4)	(5)	(6)	(7)	(8)	(9)
1.	Bayas Jaya	5	7	-	-	-	-	-
2.	Pekan Tua	6	6	-	-	-	-	-
3.	Sungai Ara	4	6	1	-	-	-	-
4.	Karya Tani	4	2	-	-	-	-	-
5.	Rumbai Jaya	5	7	-	-	-	-	-
6.	Sungai Gantang	11	3	-	-	-	-	-
7.	Sungai Rabbit	1	1	-	-	-	-	-
8.	Kerta Jaya	2	1	-	-	-	-	-
9.	Kulim Jaya	2	2	-	-	-	-	-
10.	Danau Pulai Indah	4	1	-	-	-	-	-
Kelurahan								
11.	Kempas Jaya	12	7	1	1	-	-	-
12.	Harapan Tani	3	9	-	-	-	-	-
Jumlah		59	52	2	1	-	-	-

Sumber : Kantor Urusan Agama Kecamatan Kempas

Tabel 4.3.2 Jumlah Nikah Menurut Bulan di Kecamatan Kempas, 2018

Bulan	Nikah
(1)	(2)
1. Januari	31
2. Februari	29
3. Maret	35
4. April	37
5. Mei	10
6. Juni	29
7. Juli	11
8. Agustus	36
9. September	25
10. Oktober	9
11. November	37
12. Desember	31
2018	320

Sumber : Kantor Urusan Agama Kecamatan Kempas

Tabel 4.3.3 Jumlah Jamaah Haji Menurut Desa/Kelurahan dan Jenis Kelamin di Kecamatan Kempas, 2018

No	Desa/Kelurahan	Jenis Tempat Ibadah		Jumlah
		Laki-laki	Perempuan	
(1)	(2)	(3)	(4)	(5)
1.	Bayas Jaya	-	-	-
2.	Pekan Tua	1	1	2
3.	Sungai Ara	3	2	2
4.	Karya Tani	-	-	-
5.	Rumbai Jaya	-	-	-
6.	Sungai Gantang	6	7	13
7.	Sungai Rabbit	-	-	-
8.	Kerta Jaya	-	-	-
9.	Kulim Jaya	-	-	-
10.	Danau Pulai Indah	-	-	-
Kelurahan				
11.	Kempas Jaya	-	1	5
12.	Harapan Tani	5	4	9
Jumlah		15	15	30

Sumber : Kantor Urusan Agama Kecamatan Kempas



<https://inhibooks.com/ps-go.id>

Bab 5 Pertanian

ULASAN

Tanaman Pangan dan Palawija

Padi sawah merupakan tanaman pangan yang lazim ditemukan Kecamatan Kempas dengan jenis pengairan adalah rawa pasang surut. Pada tahun 2018 terdapat 3.253 ha luas tanam padi sawah varietas padi lokal di kecamatan ini. Sedangkan luas panen padi sawah adalah 3.353 Ha dengan varietas padi lokal. Sedangkan untuk jenis tanaman palawija yang terdapat di Kecamatan Kempas antara lain jagung, ubi kayu, dan ubi jalar.

Hortikultura

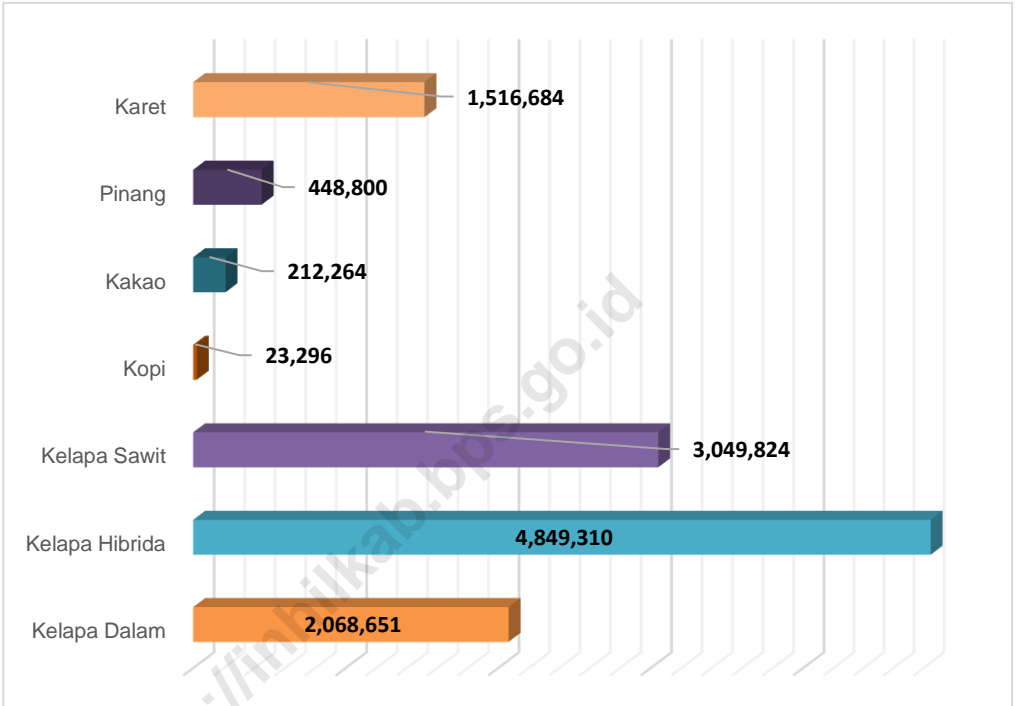
Pada tahun 2018 ketimun merupakan jenis sayuran yang banyak diproduksi di Kecamatan Tembilahan yaitu sebesar 16,7 ton, namun dari segi produktivitas nilai paling tertinggi terdapat pada jenis kacang panjang yaitu sebesar 50,00 kw/ha. Untuk tanaman buah-buahan, nenas merupakan produksi utama yang dihasilkan yaitu sebesar 2.656,6 ton dengan produktivitas sebesar 2.614,35 kw/ha.

Perkebunan

Kelapa hibrida merupakan jenis tanaman perkebunan yang mendominasi di Kecamatan Tembilahan dengan produksi sebesar 4.849 ton, diikuti kelapa sawit dengan produksi 3.049 ton. Sebaliknya, tanaman perkebunan dengan produksi terkecil terdapat pada tanaman kopi yaitu 23 ton dengan produktivitas 832 kg/ha.

PERTANIAN

Gambar 5. Produksi Tanaman Perkebunan di Kecamatan Kempas (kg), 2018



5.1 PADI DAN PALAWIJA

Tabel 5.1.1 Luas Tanam dan Luas Panen Padi dan Palawija di Kecamatan Kempas, 2018

	Jenis Tanaman	Luas Tanam (ha)	Luas Panen (ha)
	(1)	(2)	(3)
1.	Padi Sawah	3 253	3 353
2.	Padi Ladang	-	-
3.	Jagung	14.5	28
4.	Kacang Hijau	-	-
5.	Kacang Tanah	-	-
6.	Kedelai	-	-
7.	Ubi Kayu	8	5
8.	Ubi Jalar	7	5
9.	Talas	-	-

Sumber: Dinas Tanaman Pangan, Hortukultura, dan Peternakan Kabupaten Indragiri Hilir

PERTANIAN

Tabel 5.1.2 Luas Tanam Padi Sawah dan Padi Ladang Menurut Bulan di Kecamatan Kempas, 2018

No	Bulan	Luas Tanam (Ha)			Luas Panen (Ha)		
		Padi Sawah	Padi Ladang	Jumlah	Padi Sawah	Padi Ladang	Jumlah
(1)	(2)	(3)	(4)	(5)	(6)	(7)	(8)
1	Januari	353	-	353	41	-	41
2	Februari	594	-	594	131	-	131
3	Maret	18	-	18	568	-	568
4	April	561	-	561	353	-	353
5	Mei	275	-	275	594	-	594
6	Juni	-	-	-	18	-	18
7	Juli	-	-	-	561	-	561
8	Agustus	-	-	-	275	-	275
9	September	156	-	156	-	-	-
10	Oktober	656	-	656	-	-	-
11	November	375	-	375	-	-	-
12	Desember	265	-	265	812	-	812
2018		3 253	-	3 253	3 353	-	3 353

Sumber: Dinas Tanaman Pangan Holtikultura dan Peternakan Kabupaten Indragiri Hilir

Tabel 5.1.3 Luas Tanam Padi Menurut Bulan, Varietas dan Jenis Pengairan di Kecamatan Kempas, 2018

No	Bulan	Varietas			Jenis Pengairan		
		Hibrida	Inbrida	Jumlah	Irigasi	Non Irigasi	Jumlah
(1)	(2)	(3)	(4)	(5)	(6)	(7)	(8)
1	Januari	-	353	353	-	-	-
2	Februari	-	594	594	-	-	-
3	Maret	-	18	18	-	-	-
4	April	-	561	561	-	-	-
5	Mei	-	275	275	-	-	-
6	Juni	-	-	-	-	-	-
7	Juli	-	-	-	-	-	-
8	Agustus	-	-	-	-	-	-
9	September	-	156	156	-	-	-
10	Oktober	-	656	656	-	-	-
11	November	-	375	375	-	-	-
12	Desember	-	265	265	-	-	-
2018		-	3 253	3 253	-	-	-

Sumber: Dinas Tanaman Pangan Hortikultura dan Peternakan Kabupaten Indragiri Hilir

PERTANIAN

Tabel 5.1.4 Luas Panen Padi Menurut Bulan, Varietas dan Jenis Pengairan di Kecamatan Kempas, 2018

No	Bulan	Varietas			Jenis Pengairan		
		Hibrida	Inbrida	Jumlah	Irigasi	Non Irigasi	Jumlah
(1)	(2)	(3)	(4)	(5)	(6)	(7)	(8)
1	Januari	-	353	353	-	-	-
2	Februari	-	594	594	-	-	-
3	Maret	-	18	18	-	-	-
4	April	-	561	561	-	-	-
5	Mei	-	275	275	-	-	-
6	Juni	-	-	-	-	-	-
7	Juli	-	-	-	-	-	-
8	Agustus	-	-	-	-	-	-
9	September	-	156	156	-	-	-
10	Oktober	-	656	656	-	-	-
11	November	-	375	375	-	-	-
12	Desember	-	265	265	-	-	-
2018		-	353	353	-	-	-

Sumber: Dinas Tanaman Pangan Holtikultura dan Peternakan Kabupaten Indragiri Hilir

Tabel 5.1.5 Luas Tanam Jagung Menurut Varietas dan Bulan di Kecamatan Kempas, 2018

No	Bulan	Luas Tanam (Ha)				Jumlah (Ha)
		Hibrida		Non Hibrida		
		Bantuan Pemerintah	Non Bantuan Pemerintah	Komposit	Lokal	
(1)	(2)	(3)	(4)	(5)	(6)	(7)
1	Januari	-	-	-	-	-
2	Februari	-	-	-	-	-
3	Maret	-	-	-	-	-
4	April	-	-	-	-	-
5	Mei	-	-	-	-	-
6	Juni	-	-	-	-	-
7	Juli	-	-	-	-	-
8	Agustus	-	-	-	-	-
9	September	-	-	-	-	-
10	Oktober	-	-	5	-	-
11	November	-	-	4.5	-	-
12	Desember	-	-	5	-	-
	2018	-	-	14.5	-	-

Sumber : Dinas Tanaman Pangan, Holtikultura, dan Peternakan Kabupaten Indragiri Hilir

PERTANIAN

Tabel 5.1.6 Luas Panen Jagung Menurut Varietas dan Bulan di Kecamatan Kempas, 2018

No	Bulan	Luas Panen (Ha)					
		Hibrida		Non Hibrida		Jumlah	
		Berhasil	Muda	Berhasil	Muda	Berhasil	Muda
(1)	(2)	(3)	(4)	(5)	(6)	(7)	(8)
1	Januari	28	-	-	-	28	-
2	Februari	-	-	-	-	-	-
3	Maret	-	-	-	-	-	-
4	April	-	-	-	-	-	-
5	Mei	-	-	-	-	-	-
6	Juni	-	-	-	-	-	-
7	Juli	-	-	-	-	-	-
8	Agustus	-	-	-	-	-	-
9	September	-	-	-	-	-	-
10	Oktober	-	-	-	-	-	-
11	November	-	-	-	-	-	-
12	Desember	-	-	-	-	-	-
2018		28	-	-	-	28	-

Sumber : Dinas Tanaman Pangan, Holtikultura, dan Peternakan Kabupaten Indragiri Hilir

Tabel 5.1.7 Luas Tanam dan Luas Panen Ubi Kayu Menurut Bulan di Kecamatan Kempas, 2018

No	Bulan	Luas Tanam(Ha)	Luas Panen (Ha)
(1)	(2)	(3)	(4)
1	Januari	1	-
2	Februari	1	-
3	Maret	1	-
4	April	1	-
5	Mei	-	-
6	Juni	-	-
7	Juli	1	1
8	Agustus	-	-
9	September	1	1
10	Oktober	1	2
11	November	-	-
12	Desember	1	1
2018		8	5

Sumber : Dinas Tanaman Pangan, Holtikultura, dan Peternakan Kabupaten Indragiri Hilir

PERTANIAN

Tabel 5.1.8 Luas Tanam dan Luas Panen Ubi Jalar Menurut Bulan di Kecamatan Kempas, 2018

No	Bulan	Luas Tanam(Ha)	Luas Panen (Ha)
(1)	(2)	(3)	(4)
1	Januari	1	-
2	Februari	1	-
3	Maret	1	-
4	April	1	-
5	Mei	-	-
6	Juni	-	1
7	Juli	1	1
8	Agustus	-	-
9	September	1	1
10	Oktober	1	1
11	November	-	-
12	Desember	-	1
2018		7	5

Sumber : Dinas Tanaman Pangan, Holtikultura, dan Peternakan Kabupaten Indragiri Hilir

5.2 HORTIKULTURA

Tabel 5.2.1 Luas Tanam, Luas Panen, Produksi, dan Produktivitas Sayur-sayuran Menurut Komoditi di Kecamatan Kempas, 2018

No	Jenis Komoditi	Luas Tanam (Ha)	Luas Panen (Ha)	Produksi (Ton)	Produktivitas (Kw/Ha)
(1)	(2)	(3)	(4)	(5)	(6)
1	Kuca	-	-	-	-
2	Petsai / Sawi	-	-	-	-
3	Kacang Panjang	6	3	15.0	50.00
4	Cabe Merah	6	3	13.6	45.33
5	Cabe Rawit	5	3	13.6	45.33
6	Tomat	1	-	-	-
7	Terong	5	4	15.2	38.00
8	Pare	-	-	-	-
9	Ketimun	7	4	16.7	41.75
10	Kangkung	-	-	-	-
11	Bayam	-	-	-	-
12	Labu Siam	-	-	-	-
13	Buncis	-	-	-	-
Jumlah		30	17	74.1	

Sumber : Dinas Tanaman Pangan, Holtikultura, dan Peternakan Kabupaten Indragiri Hilir

PERTANIAN

Tabel 5.2.2 Luas Tanam, Luas Panen, Produksi, dan Produktivitas Tanaman Buah-buahan Menurut Komoditi di Kecamatan Kempas, 2018

No	Komoditi	Luas Tanaman (Ha)	Luas Panen (Ha)	Produksi (Ton)	Produktivitas (Kw/Ha)
(1)	(2)	(3)	(4)	(5)	(3)
1	Alpukat	-	-	-	-
2	Belimbing	0.17	0.16	2.80	178.72
3	Duku	-	-	-	-
4	Durian	12.02	11.36	75.90	66.81
5	Jambu Biji	1.55	1.18	14.80	125.78
6	Jambu Air	3.28	3.26	18.20	55.83
7	Jeruk Siam	7.59	7.00	167.50	239.29
8	Mangga	39.62	37.70	262.30	69.58
9	Manggis	16.86	14.70	94.80	64.49
10	Nangka/ cempedak	13.51	12.90	79.40	61.55
11	Nenas	10.14	10.16	2 656.60	2 614.35
12	Pepaya	0.44	0.65	16.00	246.91
13	Pisang	9.42	9.92	350.80	353.63
14	Rambutan	80.75	80.00	414.40	51.80
15	Sawo	41.52	38.00	280.00	73.68
16	Sirsak	0.27	0.22	2.80	129.23
17	Sukun	0.20	0.18	0.80	44.44
18	Semangka	-	-	-	-
19	Salak	3.21	2.70	237.00	-
2018		240.54	230.08	4 674.10	

Tabel 5.2.3 Luas Tanam, Luas Panen, Produksi, dan Produktivitas Tanaman Obat-obatan Menurut Komoditi di Kecamatan Kempas, 2018

No	Bulan	Luas Tanam (M ²)	Luas Panen (M ²)	Produksi (Kg)	Produktivitas (Kg/M ²)
(1)	(2)	(3)	(4)	(5)	(6)
1	Jahe	30	22	139.0	6.32
2	Laos	40	34	163.0	4.79
3	Kencur	61	53	281.0	5.30
4	Kunyit	30	44	189.0	4.30
5	Lempuyang	-	-	-	-
6	Temu Lawak	11	9	78.5	8.72
7	Temu Ireng	-	-	-	-
8	Temu Kunci	-	-	-	-
9	Mahkota Dewa	-	-	-	-
10	Lidah Buaya	-	-	-	-
11	Mengkudu	-	-	-	-
2018		172	162	850.5	

Sumber : Dinas Tanaman Pangan, Holtikultura, dan Peternakan Kabupaten Indragiri Hilir

PERTANIAN

5.3 PERKEBUNAN

Tabel 5.3.1 Luas Areal Perkebunan di Kecamatan Kempas, 2018

No	Jenis Tanaman	Luas Areal			Jumlah
		Tanaman Belum Menghasilkan (TBM)	Tanaman Menghasilkan (TM)	Tanaman Tua dan Rusak (TTR)	
(1)	(2)	(3)	(4)	(5)	(6)
1	Kelapa Dalam	234.00	1 698.40	340.25	2 272.65
2	Kelapa Hibrida	-	3 763.74	193.26	3 957.00
3	Kelapa Sawit	2 878.00	7 831.00	412.00	11 121.00
4	Kopi	2.00	28.00	8.00	38.00
5	Kakao	97.00	338.00	154.00	589.00
6	Pinang	56.00	510.00	46.00	612.00
7	Sagu	-	-	-	-
8	Nipah	-	-	-	-
9	Karet	738.00	1 228.00	237.00	2 203.00
10	Gambir	-	-	-	-
Jumlah		4 005.00	15 397.14	1 390.51	20 792.65

Sumber: Dinas Perkebunan Kabupaten Indragiri Hilir

Tabel 5.3.2 Produksi dan Rata-rata Produksi per Ha Tanaman Perkebunan di Kecamatan Kempas, 2018

No	Jenis Tanaman	Produksi (Kg)	Rata-rata Produksi (Kg/Ha)	Jumlah Petani
(1)	(2)	(3)	(4)	(5)
1	Kelapa Dalam	2 068 651.20	1 218.00	463.81
2	Kelapa Hibrida	4 849 309.75	1 288.43	1 602
3	Kelapa Sawit	30 049 824.00	3 837.00	6 946
4	Kopi	23 296.00	832.00	34
5	Kakao	212 264.00	628.00	120
6	Pinang	448 800.00	880.00	572
7	Sagu	-	-	-
8	Nipah	-	-	-
9	Karet	1 516 684.00	1 235.08	688
10	Gambir	-	-	-
Jumlah		39 168 828.95		10 425.81

Sumber: Dinas Perkebunan Kabupaten Indragiri Hilir



Sensus
Penduduk
2020

DATA

MENCERDASKAN BANGSA



BADAN PUSAT STATISTIK
KABUPATEN INDRAGIRI HILIR

Jl. Praja Sakti (Bunga) No. 11 Tembilahan - 29212 Telp. (0768) 22489
Homepage: inhilkab.bps.go.id, e-mail: bps1403@bps.go.id