

Kecamatan Kempas Dalam Angka

2022



Kecamatan Kempas Dalam Angka

2022



KECAMATAN KEMPAS DALAM ANGKA 2022

ISSN : 2715-4076

No. Publikasi : 14030.2215

Katalog : 1102001.1403010

Ukuran Buku: 14,8 cm x 21 cm

Jumlah Halaman : ... + ... hal

Naskah :

Badan Pusat Statistik Kabupaten Indragiri Hilir

Penyunting:

Badan Pusat Statistik Kabupaten Indragiri Hilir

Desain Kover :

Badan Pusat Statistik Kabupaten Indragiri Hilir

Ilustrasi Kover :

.....

Diterbitkan oleh:

©BPS XXXXX

Dicetak oleh :

...

Dilarang mengumumkan, mendistribusikan, mengomunikasikan, dan/atau menggandakan sebagian atau seluruh isi buku ini untuk tujuan komersil tanpa izin tertulis dari Badan Pusat Statistik Kabupaten Indragiri Hilir.

TIM PENYUSUN

Pengarah

Sudiro, SST, M.Si

Penanggung Jawab

Sudiro, SST, M.Si

Penyunting

Ryan Alfitra, SST

Pengolah Data dan Penulis Naskah

Agung Nugraha Marwan, S.Tr.Stat

Penata Letak

Agung Nugraha Marwan, S.Tr.Stat

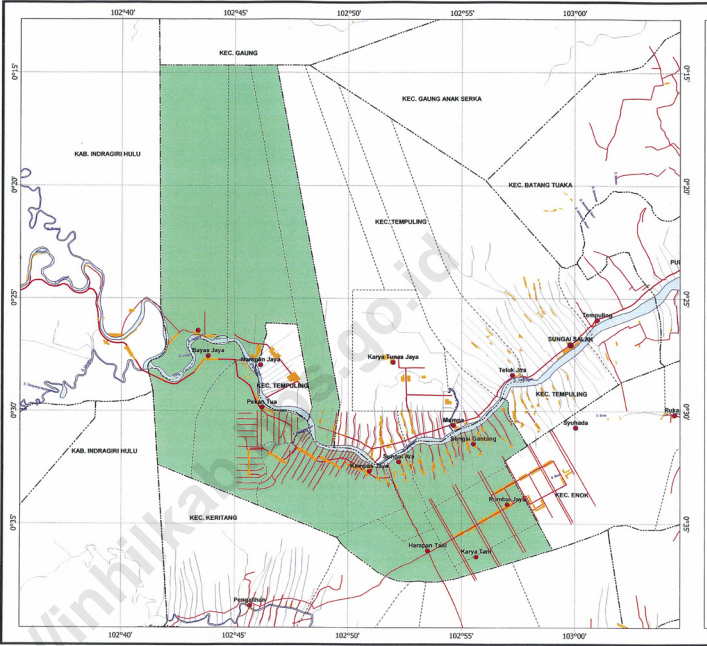
<https://inhiblab.bkps.go.id>

KONTRIBUTOR DATA

1. Dinas Kependudukan Dan Pencatatan Sipil Kabupaten Indragiri Hilir
2. Badan Pusat Statistik Kabupaten Indragiri Hilir
3. Badan Kepegawaian Daerah dan Pengembangan Sumber Daya Manusia Kabupaten Indragiri Hilir
4. Dinas PTHP Kabupaten Indragiri Hilir
5. Ranperda Kabupaten Indragiri Hilir Tahun 2020-2040

<https://inhilkab.bps.go.id>

PETA WILAYAH KEMPAS



<https://linhil.kab.go.id>

KEPALA BPS KABUPATEN INDRAGIRI HILIR



SUDIYO, SST, M.Si



KATA PENGANTAR

Sejalan dengan peningkatan usaha di segala bidang menuntut tersedianya data statistik yang akurat dan berkesinambungan terutama untuk menunjang terwujudnya perencanaan yang mantap dan pengendalian yang cermat serta evaluasi terhadap hasil pembangunan yang telah dicapai. Penyajian data statistik dalam publikasi “KECAMATAN KEMPAS DALAM ANGKA 2022” merupakan usaha pemenuhan data informasi di tingkat kecamatan oleh Badan Pusat Statistik Kabupaten Indragiri Hilir. Publikasi ini merupakan publikasi tahunan yang merupakan upaya mengembangkan perstatistikan daerah dalam menyediakan data. Sudah sepatutnya kita sambut gembira dengan hadirnya publikasi ini yang tentunya berkat bantuan dan kerja sama banyak pihak sehingga publikasi ini bisa terwujud. Untuk kemudahan akses publikasi dan data-data dalam publikasi ini dapat diperoleh dengan mengunjungi website BPS Kabupaten Indragiri Hilir (<http://inhilkab.bps.go.id>) tanpa berbayar.

Akhirnya kami ucapkan terima kasih atas segala bantuan yang telah diberikan, semoga kerjasama ini dapat terus berlanjut dimasa yang akan datang. Demi kesempurnaan publikasi selanjutnya, kami sangat mengharapkan saran dan kritik yang sifatnya konstruktif dari pembaca budiman.

Tembilahan, September 2022
Kepala Badan Pusat Statistik
Kabupaten Indragiri Hilir

Sudiro, SST, M.Si

DAFTAR ISI

	Halaman
Kata Pengantar	xi
Preface	xii
Daftar Isi	xiii
Daftar Tabel	xv
Daftar Gambar	xxii
Penjelasan Umum	xxv
Daftar Singkatan	xxvii
1. Geografi dan Iklim	1
2. Pemerintahan	15
3. Penduduk	31
4. Sosial dan Kesejahteraan Rakyat	41
5. Pertanian	69
6. Pariwisata, Transportasi, dan Komunikasi	83
7. Perbankan, Koperasi, dan Perdagangan	97

DAFTAR TABEL/LIST OF TABLES

Halaman
Page

1.	GEOGRAFI DAN IKLIM/GEOGRAPHY AND CLIMATE	
1.1	KEADAAN GEOGRAFI GEOGRAPHY CONDITION	
1.1.1	Luas Daerah Menurut Desa/Kelurahan di Kecamatan Keritang, 2021 <i>Total Area by Villages/Kelurahan in Keritang Subdistrict, 2021.....</i>	8
1.1.2	Batas Adminstrasi Desa/Kelurahan di Kecamatan Keritang, 2021 Villages/Kelurahan Adminstrative Limits in Keritang Subdistrict, 2021	
1.1.3	Letak Geografis Kantor Desa/Kelurahan di Kecamatan Keritang, 2021 Geographical Location of Village/Kelurahan Offices in District Keritang, 2021	
1.1.4	Sarana Transportasi Antar Desa/Kelurahan Menurut Desa/ Kelurahan di Kecamatan Keritang 2021 Inter-Village/Village Transportation Facilities by Village/Kelurahan in Keritang Sub-district 2021	
1.1.5	Kondisi Jalan Darat Antar Desa/Kelurahan Menurut Desa/ Kelurahan di Kecamatan Keritang, 2021 Road Conditions Between Villages/Urbans by Village/Kelurahan in Keritang District, 2021	
1.2	KEADAAN IKLIM CLIMATE CONDITION	
1.2.1	Pengamatan Unsur Iklim Menurut Bulan di Kecamatan xxx, 2021 <i>Observation of Climate Elements by Month at XXX Subdistrict, 2021 ..</i>	14
2.	PEMERINTAHAN/GOVERNMENT	
2.1	WILAYAH ADMINISTRATIF ADMINISTRATIVE AREA	
2.1.1	Alamat Kantor Desa/Kelurahan dan Kantor Kecamatan di Kecamatan Keritang, 2021 <i>Address of Village/Kelurahan Office and Sub-District Office in Keritang District, 2021</i>	22

2.1.2	Indeks Desa Membangun (IDM) Menurut Desa di Kecamatan XXX , 2021 <i>Nu</i>	23
2.1.3	Jumlah Aparatur Pemerintahan Menurut Desa/ Kelurahan di Kecamatan XXX , 2021 <i>Nu</i>	24
2.1.4	Jumlah RT dan RW Menurut Desa/ Kelurahan di Kecamatan XXX , 2021 <i>Nu</i>	25
2.2	SUMBER DAYA MANUSIA HUMAN RESOURCES	
2.2.1	Jumlah Pegawai Negeri Sipil yang Bertugas di Kantor Kecamatan XXXX Menurut Jenis Kelamin, 2016-2021 <i>Number of Civil Servants by</i>	26
2.2.2	Jumlah Pegawai Negeri Sipil yang Bertugas di Kantor Kecamatan XXXX Menurut Tingkat Pendidikan, 2016-2021 <i>Number of Civil Servants by</i>	27
2.2.3	Jumlah Pegawai Negeri Sipil yang Bertugas di Kantor Kecamatan XXXX Menurut Golongan, 2016-2021 <i>Number of Civil Servants by</i>	28
3.	PENDUDUK/POPULATION	
3.1	PENDUDUK POPULATION	
3.1.1	Penduduk, Distribusi Persentase Penduduk, Kepadatan Penduduk, Laju Pertumbuhan Penduduk, Rasio Jenis Kelamin Penduduk Menurut Desa/Kelurahan di Kecamatan Keritang , 2021 <i>Population, Percentage Distribution of Population, Population Density, and Population Sex Ratio by Villages/Kelurahan in Keritang Subdistrict, 2021</i>	36
3.1.2	Jumlah Penduduk Menurut Kelompok Umur dan Jenis Kelamin di Kecamatan XXX , 2021 <i>Population by Age Groups and Sex in XXX Subdistrict, 2021</i>	38

4.	SOSIAL DAN KESEJAHTERAAN RAKYAT/SOCIAL AND WELFARE	
4.1	PENDIDIKAN EDUCATION	
4.1.1	Banyaknya Desa ¹ /Kelurahan yang Memiliki Fasilitas Sekolah Menurut Tingkat Pendidikan di Kecamatan Keritang, 2019–2021 <i>Number of Villages¹/Kelurahan Having Educational Facilities by Educational Level in Keritang Subdistrict, 2019–2021</i>	46
4.1.2	Jumlah Sekolah Menurut Tingkat Pendidikan di Kecamatan Keritang, 2020/2021 dan 2021/2022 <i>Number of Schools by Educational Level in Keritang Subdistrict, 2020/2021 and 2021/2022</i>	47
4.1.3	Jumlah Guru Menurut Tingkat Pendidikan di Kecamatan Keritang, 2020/2021 dan 2021/2022 <i>Number of Teachers by Educational Level in Keritang Subdistrict, 2020/2021 and 2021/2022</i>	48
4.1.4	Jumlah Murid Menurut Tingkat Pendidikan di Kecamatan Keritang, 2020/2021 dan 2021/2022 <i>Number of Pupils by Educational Level in Keritang Subdistrict, 2020/2021 and 2021/2022</i>	49
4.2	KESEHATAN HEALTH	
4.2.1	Banyaknya Desa ¹ /Kelurahan yang Memiliki Sarana Kesehatan Menurut Jenis Sarana Kesehatan di Kecamatan Keritang, 2019–2021 <i>Number of Villages¹/Kelurahan Health Facilities by Type of Health Facilities in Keritang Subdistrict, 2019–2021</i>	50
4.2.2	Banyaknya Warga Penderita Kekurangan Gizi Menurut Desa/Kelurahan di Kecamatan Keritang, 2020 <i>Number of People with Malnutrition by Villages/Kelurahan in Keritang Subdistrict, 2020</i>	51
4.3	PERUMAHAN DAN LINGKUNGAN HOUSING AND ENVIRONMENT	
4.3.1	Banyaknya Desa/Kelurahan Menurut Sumber Air Minum Sebagian Besar Keluarga di Kecamatan Keritang, 2019–2021 <i>Number of Villages/Kelurahan by Drinking Water Source of Majority Family in Keritang Subdistrict, 2019–2021</i>	52

4.3.2	Banyaknya Keluarga Menurut Desa/Kelurahan dan Jenis Pengguna Listrik di Kecamatan Keritang, 2021 <i>Number of Family by Villages/Kelurahan and Type of Electricity Consumer in Keritang Subdistrict, 2021</i>	53
4.3.3	Banyaknya Desa/Kelurahan Menurut Sumber Penerangan Jalan Utama Desa/Kelurahan di Kecamatan Keritang, 2019–2021 <i>Number of Villages/Kelurahan by Source of Villages/Kelurahan's Main Street Illumination in Keritang Subdistrict, 2019–2021</i>	54
4.3.4	Banyaknya Desa/Kelurahan Menurut Penggunaan Fasilitas Tempat Buang Air Besar Sebagian Besar Keluarga di Kecamatan Keritang, 2019–2021 <i>Number of Villages/Kelurahan by Toilet Facility Used by Majority Family in Keritang Subdistrict, 2019–2021</i>	55
4.3.5	Banyaknya Desa/Kelurahan Menurut Jenis Bahan Bakar untuk Memasak yang Digunakan Sebagian Besar Keluarga di Kecamatan Keritang, 2021 <i>Number of Villages/Kelurahan by Type of Cooking Fuel Used by Majority Family in Keritang Subdistrict, 2021</i>	56
4.4	AGAMA DAN SOSIAL LAINNYA RELIGION AND OTHER SOCIAL AFFAIRS	
4.4.1	Jumlah Tempat Peribadatan Menurut Desa/ Kelurahan di Kecamatan Keritang, 2021 <i>Number of Worship Places by Villages/Kelurahan in Keritang Subdistrict, 2021</i>	57
4.4.2	Banyaknya Kejadian Bencana Alam Menurut Desa/Kelurahan dan Jenis Bencana Alam di Kecamatan Keritang, 2021 <i>Number of Natural Disaster Events by Villages/Kelurahan and Type of Natural Disaster in Keritang Subdistrict, 2021</i>	58
4.4.3	Banyaknya Korban Jiwa Akibat Bencana Alam Menurut Desa/ Kelurahan dan Jenis Bencana Alam di Kecamatan Keritang, 2021 <i>Number of Fatalities Due to Natural Disasters by Villages/Kelurahan and Type of Natural Disaster in Keritang Subdistrict, 2020</i>	61
4.4.4	Keberadaan Fasilitas/Upaya Antisipasi/Mitigasi Bencana Alam Menurut Desa/Kelurahan di Kecamatan Keritang, 2021	

	<i>Existence of Facilities/Efforts for Anticipation/Mitigation of Natural Disasters by Villages/Kelurahan by Villages/Kelurahan in Keritang Subdistrict, 2021</i>	64
4.4.5	Banyaknya Desa/Kelurahan yang Memiliki Kelompok Kegiatan Olahraga Menurut Jenis Olahraga dan Ketersediaan Fasilitas/Lapangan Olahraga di Kecamatan Keritang, 2021 <i>Number of Villages/Kelurahan Having Sport Activities Groups by Type of Sport and Availability of Sport Facilities/Fields in Keritang Subdistrict, 2021</i>	66
5.	PERTANIAN/AGRICULTURE	
5.1	Luas Panen Tanaman Sayuran dan Buah-buahan Semusim Menurut Jenis Tanaman di Kecamatan XXX (ha), 2018–2021 <i>Harvested Area of Seasonal Vegetables and Fruits by Kind of Plant in XXX Subdistrict (ha), 2018–2021</i>	74
5.2	Produksi Tanaman Sayuran dan Buah-buahan Semusim Menurut Jenis Tanaman di Kecamatan XXX (kuintal), 2018–2021 <i>Production of Seasonal Vegetables and Fruits by Kind of Plant in XXX Subdistrict (quintal), 2018–2021</i>	75
5.3	Luas Panen Tanaman Biofarmaka Menurut Jenis Tanaman di Kecamatan XXX (m ²), 2018–2021 <i>Harvested Area of Medicinal Plants by Kind of Plant in XXX Subdistrict (m²), 2018–2021</i>	76
5.4	Produksi Tanaman Biofarmaka Menurut Jenis Tanaman di Kecamatan XXX (kg), 2018–2021 <i>Production of Medicinal Plants by Kind of Plant in XXX Subdistrict (kg), 2018–2021</i>	77
5.5	Luas Panen Tanaman Hias Menurut Jenis Tanaman di Kecamatan XXX (m ²), 2018–2021 <i>Harvested Area of Ornamental Plants by Kind of Plant in XXX Subdistrict (m²), 2018–2021</i>	78
5.6	Produksi Tanaman Hias Menurut Jenis Tanaman di Kecamatan XXX (tangkai), 2018–2021 <i>Production of Ornamental Plants by Kind of Plant n XXX Subdistrict (stalks), 2018–2021</i>	79

5.7	<p>Produksi Buah-Buahan dan Sayuran Tahunan Menurut Jenis Tanaman di Kecamatan XXX (kuintal), 2018–2021 <i>Production of Annual Fruits and Vegetables by Kind of Plant in XXX Subdistrict (quintal), 2018–2021</i></p>	80
6. PARIWISATA, TRANSPORTASI, DAN KOMUNIKASI/TOURISM, TRANSPORTATION, AND COMMUNICATION		
6.1 PARIWISATA TOURISM		
6.1.1	<p>Jumlah Sarana Akomodasi Menurut Desa/Kelurahan dan Jenis Akomodasi di Kecamatan Keritang, 2021 <i>Number of Accomodation Facilities by Villages/Kelurahan and Type of Accomodation in Keritang Subdistrict, 2021</i></p>	88
6.2 TRANSPORTASI TRANSPORTATION		
6.2.1	<p>Prasarana dan Sarana Transportasi Antar Desa/Kelurahan Menurut Desa/Kelurahan di Kecamatan Keritang, 2021 <i>Inter-Villages/Kelurahan Transportation Infrastructure and Facilities by Villages/Kelurahan in Keritang Subdistrict, 2021</i></p>	89
6.3 KOMUNIKASI COMMUNICATION		
6.3.1	<p>Keberadaan Kantor Pos/Pos Pembantu/Rumah Pos, Pos Keliling, dan Perusahaan/Agen Jasa Ekspedisi Swasta Menurut Desa/Kelurahan di Kecamatan Keritang, 2021 <i>Number of Post Office/Subsidiary of Post Office, Mobile Portal Service, Private Expedition Service Company by Villages/Kelurahan in Keritang Subdistrict, 2021</i></p>	91
6.3.2	<p>Jumlah Menara Telepon seluler dan Operator Layanan Komunikasi Telepon Seluler Menurut Desa/Kelurahan di Kecamatan Keritang, 2021 <i>Number of Base Transceiver Station (BTS) and Cellular Phone Communication Service Operators by Villages/Kelurahan in Keritang Subdistrict, 2021</i></p>	92

6.3.3	Kekuatan Sinyal Telepon Seluler dan Jenis Sinyal Internet Telepon Seluler Menurut Desa/Kelurahan di Kecamatan Keritang, 2021 <i>The Strenght of Celular Phone Signal by Villages/Kelurahan in Keritang Subdistrict, 2021</i>	93
7.	PERBANKAN, KOPERASI, DAN PERDAGANGAN/BANKING, COOPERATIVE, AND TRADE	
7.1	Banyaknya Sarana Lembaga Keuangan Bank Menurut Desa/ Kelurahan dan Jenis Bank di Kecamatan Keritang, 2021 <i>Number of Bank by Villages/Kelurahan and Type of Bank in Keritang Subdistrict, 2021</i>	102
7.2	Banyaknya Koperasi Aktif Menurut Menurut Desa/Kelurahan dan Jenis Koperasi di Kecamatan Keritang, 2021 <i>Number of Cooperative by Villages/Kelurahan and Type of Cooperative in Keritang Subdistrict, 2021</i>	103
7.3	Banyaknya Sarana Perdagangan Menurut Desa/Kelurahan dan Jenis Sarana Perdagangan di Kecamatan Keritang, 2021 <i>Number of Trade Facilities by Villages/Kelurahan and Type of Trade Facilities in Keritang Subdistrict, 2021</i>	105

DAFTAR GAMBAR/LIST OF FIGURES

	Halaman Page
1.1	Luas Daerah menurut Desa/Kelurahan (%), 2021

	<i>Total Area by Village/Kelurahan (%), 2021</i> 6
1.2	Jarak ke Ibukota Kecamatan Menurut Desa/ Kelurahan di Kecamatan XXX (km), 2021

	<i>Distance to the Subdistrict Capital by Village/Kelurahan in XXX Subdistrict (km), 2021</i> 7
2.1	Siapa ini

	<i>Ini Siapa</i> 20
2.2	...

 21
3.1	...

 36
3.2	...

 37
4.1	...

 46
4.2	...

 47
5.1	...

 74
5.2	...

 75

6.1	'''	88
6.2	'''	89
7.1	'''	102
7.2	'''	103

<https://inhilkab.bps.go.id>

PENJELASAN UMUM

Tanda-tanda, satuan-satuan, dan lain-lainnya yang digunakan dalam publikasi ini adalah sebagai berikut:

1. TANDA-TANDA

Data tidak tersedia.....	: ...
Tidak ada atau nol	: -
Data dapat diabaikan	: 0
Tanda decimal	: ,
Data tidak dapat ditampilkan	: NA
Angka estimasi	: e
Angka diperbaiki	: r
Angka sementara	: x
Angka sangat sementara	: xx
Angka sangat sangat sementara	: xxx

2. SATUAN

barel	: 158,99 liter/litres = 1/6,2898 m ³
hektar (ha)	: 10 000 m ²
kilometer (km)	: 1 000 meter/meters (m)
knot	: 1,8523 km/jam
kuintal	: 100 kg
KWh	: 1 000 Watt hour
MWh	: 1 000 KWh
liter (untuk beras)	: 0,80 kg
MMSCF	: 1/35,3 m ³
metrik ton (m.ton)	: 0,98421 long ton = 1 000 kg
ons	: 28,31 gram
ton	: 1 000 kg

Satuan lain: buah, dus, butir, helai/lembar, kaleng, batang, pulsa, ton kilometer (ton-km), jam, menit, persen (%).

Perbedaan angka di belakang koma disebabkan oleh pembulatan angka.

DAFTAR SINGKATAN

SI	: Stasiun Iklim
SMPK	: Stasiun Meterologi Pertanian Khusus
t.t	: Tempat tidur
BCG	: Bacillus Calmette Guerin
DPT	: Difteri, Pertusis, Tetanus
TT	: Tetanus Toxoid
IOT	: Industri Obat Tradisional
IKOT	: Industri Kecil Obat Tradisional
Alkes	: Alat kesehatan
PKRT	: Perbekalan Kesehatan Rumah tangga
Kompl	: Komplemen
IRTP	: Industri Pangan Produksi Rumah Tangga
PBF	: Pedagang Besar Farmasi
GFK	: Gudang Farmasi Kab/Kota
RB	: Rumah Bersalin
Pustu	: Puskesmas pembantu
BP	: Balai Pengobatan
TPS	: Tempat Pembuangan Sampah Sementara
Jamkesmas	: Jaminan kesehatan masyarakat miskin
PJKMU	: Program Jaminan Kesehatan Masyarakat Umum
SIUP	: Surat Ijin Usaha Perdagangan
TDP	: Tanda Daftar Perusahaan
API	: Angka Pengenal Importir

01

GEOGRAFI DAN IKLIM

GEOGRAPHY AND CLIMATE

LUAS DARATAN KEMPAS

Land area of Kempas

576,60 ^{km²}
_{Sq.km}

1.1 KEADAAN GEOGRAFI GEOGRAPHY CONDITION

Tabel 1.1.1 **Luas Daerah Menurut Desa/Kelurahan di Kecamatan
Table** Kempas, 2021

Desa/Kelurahan <i>Village/Kelurahan</i>	Luas <i>Total Area</i> (km ² /sq.km)	Persentase terhadap Luas <i>Kecamatan</i> <i>Percentage to Subdistrict Area</i>
(1)	(2)	(3)
Bayas Jaya
Pekan Tua
Kempas Jaya
Sungai Ara
Harapan Tani
Karya Tani
Rumbai Jaya
Sungai Gantang
Sungai Rabbit
Kerta Jaya
Kulim Jaya
Danau Pulai Indah
Kempas	576,60	4,26

Catatan/Note: ...

Sumber/Source: Ranperda RT RW Kabupaten Indragiri Hilir 2020-2040

Tabel 1.1.2 **Batas Adminstrasi Desa/Kelurahan di Kecamatan Kempas, 2021**
Table

Desa/Kelurahan <i>Village/Kelurahan</i>	Utara <i>North</i>	Selatan <i>South</i>	Barat <i>West</i>	Timur <i>East</i>
(1)	(2)	(3)	(4)	(5)
Bayas Jaya	Sungai Rabit	Kec. Batang Tuaka	Kab. Inhu	Pekan Tua
Pekan Tua	Kerta Jaya	Kec. Batang Tuaka	Bayas Jaya	Kempas Jaya
Kempas Jaya	Teluk Kiambang	Harapan Tani	Pekan Tua	Sungai Ara
Sungai Ara	Karya Tunas Jaya	Harapan Tani	Kempas Jaya	Sungai Gantang
Harapan Tani	Sungai Ara	Kec. Batang Tuaka	Kec. Batang Tuaka	Karya Tani
Karya Tani	Rumbai Jaya	Kec. Batang Tuaka	Harapan Tani	Kec. Enok
Rumbai Jaya	Sungai Gantang	Karya Tani	Harapan Tani	Kec. Enok
Sungai Gantang	Mumpa	Rumbai Jaya	Sungai Ara	Kec. Kempas
Sungai Rabit	Kec. Gaung	Bayas Jaya	Kab. Inhu	Harapan Jaya
Kerta Jaya	Kec. Gaung	Pekan Tua	Harapan Jaya	Karya Tunas Jaya
Kulim Jaya	Pekan Tua	Kec. Batang Tuaka	Kab. Inhu	Harapan Jaya
Danau Pulau Indah	Sungai Gantang	Karya Tani	Rumbai Jaya	Kec. Enok

Catatan/Note: ...

Sumber/Source: BPS Kabupaten Indragiri Hilir

Tabel 1.1.3 **Letak Geografis Kantor Desa/Kelurahan di Kecamatan Kempas, 2021**

Desa/Kelurahan Village/Kelurahan	Longitude	Latitude
(1)	(2)	(3)
Bayas Jaya	102,73281	-0,46193
Pekan Tua	102,76931	-0,49684
Kempas Jaya	102,85114	-0,54379
Sungai Ara	102,87348	-0,54776
Harapan Tani	102,88545	-0,60843
Karya Tani	102,93935	-0,60791
Rumbai Jaya	102,93763	-0,57862
Sungai Gantang	102,89752	-0,53468
Sungai Rabit	102,72282	-0,44201
Kerta Jaya	102,80968	-0,50749
Kulim Jaya	102,76575	-0,54120
Danau Pulai Indah	102,95337	-0,56314

Catatan/Note: ...

Sumber/Source: BPS, Pendataan Potensi Desa (Podes) 2021/BPS-Statistics Indonesia, Village Potential Data Collecting 2021

Tabel 1.1.4 Sarana Transportasi Antar Desa/Kelurahan Menurut Desa/Kelurahan di Kecamatan Kempas 2021

Desa/Kelurahan <i>Village/Kelurahan</i>	Jenis Transportasi	Keberadaan Angkutan Umum
(1)	(2)	(3)
Bayas Jaya	Darat dan air	Ada, dengan trayek tetap
Pekan Tua	Darat dan air	Ada, dengan trayek tetap
Kempas Jaya	Darat dan air	Ada, dengan trayek tetap
Sungai Ara	Darat dan air	Ada, dengan trayek tetap
Harapan Tani	Darat dan air	Ada, dengan trayek tetap
Karya Tani	Darat dan air	Ada, dengan trayek tetap
Rumbai Jaya	Darat dan air	Ada, dengan trayek tetap
Sungai Gantang	Darat dan air	Ada, dengan trayek tetap
Sungai Rabit	Darat dan air	Tidak ada angkutan umum
Kerta Jaya	Darat dan air	Tidak ada angkutan umum
Kulim Jaya	Darat dan air	Tidak ada angkutan umum
Danau Pulai Indah	Darat dan air	Ada, dengan trayek tetap

Catatan/Note: ...

Sumber/Source: BPS, Pendataan Potensi Desa (Podes) 2021/BPS-Statistics Indonesia, Village Potential Data Collecting 2021

Tabel
Table 1.1.5

**Kondisi Jalan Darat Antar Desa/Kelurahan Menurut Desa/
Kelurahan di Kecamatan Kempas, 2021**

Desa/Kelurahan <i>Village/Kelurahan</i>	Jenis Permukaan Jalan	Dapat Dilalui Kendaraan Bermotor Roda 4 atau Lebih
(1)	(2)	(3)
Bayas Jaya	Aspal/beton	Sepanjang tahun
Pekan Tua	Aspal/beton	Sepanjang tahun
Kempas Jaya	Aspal/beton	Sepanjang tahun
Sungai Ara	Aspal/beton	Sepanjang tahun
Harapan Tani	Diperkeras(kerikil,batu,dll)	Sepanjang tahun
Karya Tani	Diperkeras(kerikil,batu,dll)	Tidak dapat dilalui sepanjang tahun
Rumbai Jaya	Diperkeras(kerikil,batu,dll)	Sepanjang tahun
Sungai Gantang	Aspal/beton	Sepanjang tahun
Sungai Rabit	Diperkeras(kerikil,batu,dll)	Tidak dapat dilalui sepanjang tahun
Kerta Jaya	Diperkeras(kerikil,batu,dll)	Sepanjang tahun kecuali saat tertentu
Kulim Jaya	Diperkeras(kerikil,batu,dll)	Selama musim kemarau
Danau Pulai Indah	Diperkeras(kerikil,batu,dll)	Sepanjang tahun

Catatan/Note: ...

Sumber/Source: BPS, Pendataan Potensi Desa (Podes) 2021/BPS-Statistics Indonesia, Village Potential Data Collecting 2021

Tabel 1.1.6 Jarak ke Ibukota Kecamatan dan Ibukota Kabupaten/Kota Menurut Desa/Kelurahan di Kecamatan Kempas (km)
Table

Desa/Kelurahan <i>Village/Kelurahan</i>	Jarak ke Ibukota Kecamatan	Jarak ke Ibukota Kabupaten
(1)	(2)	(3)
Bayas Jaya	32	66
Pekan Tua	26	60
Kempas Jaya	13	54
Sungai Ara	12	50
Harapan Tani	5	51
Karya Tani	22	51
Rumbai Jaya	11	46
Sungai Gantang	17	40
Sungai Rabbit	35	69
Kerta Jaya	41	56
Kulim Jaya	30	58
Danau Pulau Indah	14	43

Catatan/Note: ...

Sumber/Source: BPS, Pendataan Potensi Desa (Podes) 2021/BPS-Statistics Indonesia, Village Potential Data Collecting 2021

1.2 KEADAAN IKLIM CLIMATE CONDITION

Tabel 1.2.1 **Pengamatan Unsur Iklim Menurut Bulan di Kecamatan Kempas, 2021**
Table

Bulan Month	Jumlah Curah Hujan Number of Precipitation (mm)	Jumlah Hari Hujan (hari) Number of Rainy Days (day)
(1)	(2)	(3)
Januari/January	238,0	17
Februari/February	3,0	2
Maret/March	186,0	13
April/April	484,0	16
Mei/May	219,0	15
Juni/June	54,0	9
Juli/July	119,0	9
Agustus/August	227,0	20
September/September	465,0	17
Oktober/October	294,0	13
November/November	294,0	13
Desember/December	209,0	17

Catatan/Note:

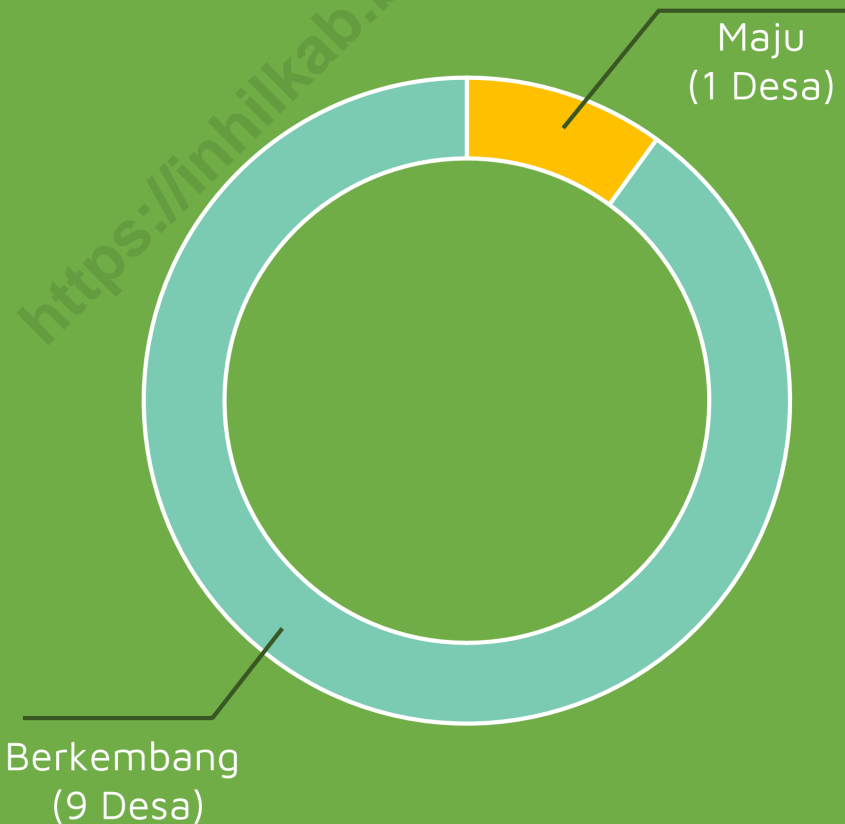
Sumber/Source: Dinas PTHP Kabupaten Indragiri Hilir

02

PEMERINTAHAN

GOVERNMENT

STATUS IDM KECAMATAN KEMPAS 2022



2.1 WILAYAH ADMINISTRATIF ADMINISTRATIVE AREA

Tabel 2.1.1 Alamat Kantor Desa/Kelurahan dan Kantor Kecamatan di Kecamatan Kempas, 2021

Desa/Kelurahan Village/Kelurahan	Alamat Kantor Desa/Kelurahan	Kode Pos
(1)	(2)	(3)
Bayas Jaya	Jl. Provinsi Rengat-Tembilahan RT 08/04, Dusun Jasa Tani	29216
Pekan Tua	Jl. Lintas Rengat-Tembilahan Km 68, RT 08/04, Dusun Tua Sakti	29216
Kempas Jaya	Jl. Provinsi RT 04/04 Lingkungan I	29216
Sungai Ara	Jl. Provinsi RT 03/02, Dusun Beringin Jaya	29216
Harapan Tani	Jl. Lintas Timur Pelabuhan Samudra 2 Rt05/03	29216
Karya Tani	Jl. Pendidikan RT 07/02, Dusun Karya Bersatu	29216
Rumbai Jaya	Jl. Lintas Samudra II RT 15/04, Dusun Waringin Sari	29216
Sungai Gantang	Jl. Provinsi No.01, RT04/03, Dusun Sukatan Indah	29216
Sungai Rabit	...	29216
Kerta Jaya	Jl. Provinsi No. 001, RT 04/02, Dusun Maju Jaya	29216
Kulim Jaya	Jl. Lintas Pekan Tua-Pengalihan Keritang, RT 03/01, Dusun Air Hitam	29216
Danau Pulai Indah	Jl. Pendidikan II RT08/02, Dusun Kelapa Sawit	29216
Kempas		

Catatan/Note: ...

Sumber/Source: Kantor Camat Kecamatan Kempas

Tabel
Table 2.1.2

**Indeks Desa Membangun (IDM) Menurut Desa di
Kecamatan Kempas 2021**

Desa/Kelurahan Village/Kelurahan	IDM	Status
(1)	(2)	(3)
Bayas Jaya	0.6592	BERKEMBANG
Pekan Tua	0.6922	BERKEMBANG
Kempas Jaya	-	-
Sungai Ara	0.6644	BERKEMBANG
Harapan Tani	-	-
Karya Tani	0.6162	BERKEMBANG
Rumbai Jaya	0.7059	BERKEMBANG
Sungai Gantang	0.7673	MAJU
Sungai Rabbit	0.6513	BERKEMBANG
Kerta Jaya	0.6598	BERKEMBANG
Kulim Jaya	0.6698	BERKEMBANG
Danau Pulau Indah	0.6652	BERKEMBANG
Kempas		

Sumber/Source:
Catatan/Note:

<https://idm.kemendes.go.id>
Desa Sangat Tertinggal
Desa Tertinggal
Desa Berkembang
Desa Maju
Desa Mampu

: IDM ≤ 0,4907
: 0,4907 ≤ IDM ≤ 0,5989
: 0,5989 ≤ IDM ≤ 0,7072
: 0,7072 ≤ IDM ≤ 0,8155
: IDM > 0,8155

Tabel
Table 2.1.3

**Jumlah Aparatur Pemerintahan Menurut Desa/Kelurahan
di Kecamatan Kempas, 2021**

Desa/Kelurahan Village/Kelurahan	Sekretariat Desa/Kelurahan (Kaur Keuangan, Kaur Perencanaan, dll)	Pelaksana Teknis (Kasi Pemerintahan, Kasi Kesejahteraan, dll)
(1)	(2)	(3)
Bayas Jaya
Pekan Tua
Kempas Jaya
Sungai Ara
Harapan Tani
Karya Tani
Rumbai Jaya
Sungai Gantang
Sungai Rabbit
Kerta Jaya
Kulim Jaya
Danau Pulau Indah
Kempas

Catatan/Note: ...

Sumber/Source: BPS, Pendataan Potensi Desa (Podes) 2021

Tabel 2.1.4 Jumlah RT dan RW Menurut Desa/Kelurahan di Kecamatan Kempas, 2021
Table

Desa/Kelurahan Village/Kelurahan	RT	RW
(1)	(2)	(3)
Bayas Jaya
Pekan Tua
Kempas Jaya
Sungai Ara
Harapan Tani
Karya Tani
Rumbai Jaya
Sungai Gantang
Sungai Rabbit
Kerta Jaya
Kulim Jaya
Danau Pulau Indah
Kempas

Catatan/Note: ...

Sumber/Source: BPS, Pendataan Potensi Desa (Podes) 2021

2.2 SUMBER DAYA MANUSIA HUMAN RESOURCES

Tabel 2.2.1 Jumlah Pegawai Negeri Sipil yang Bertugas di Kantor Kecamatan Kempas Menurut Jenis Kelamin, 2016-2021
Table

Pemerintah Daerah <i>Local Government</i>	Laki-Laki <i>Male</i>	Perempuan <i>Female</i>	Jumlah <i>Total</i>
(1)	(2)	(3)	(4)
2021	19	5	24
2020	19	5	24
2019	24	4	28
2018	23	3	26
2017	24	3	27
2016	20	4	24

Catatan/Note: ...

Sumber/Source: Badan Kepegawaian Daerah dan Pengembangan Sumber Daya Manusia Kabupaten Indragiri Hilir

Tabel 2.2.2 Jumlah Pegawai Negeri Sipil yang Bertugas di Kantor Kecamatan Kempas Menurut Tingkat Pendidikan, 2016-2021
Table

Pemerintah Daerah <i>Local Government</i>	SD	SLTP	SLTA	Diploma	Sarjana	Jumlah <i>Total</i>
(1)	(2)	(3)	(4)	(5)	(6)	(7)
2021	-	1	8	1	14	24
2020
2019	-	2	7	1	18	28
2018	-	1	9	1	15	26
2017	-	1	13	2	11	27
2016	-	1	16	-	7	24

Catatan/Note: ...

Sumber/Source: Badan Kepegawaian Daerah dan Pengembangan Sumber Daya Manusia Kabupaten Indragiri Hilir

Tabel 2.2.3 Jumlah Pegawai Negeri Sipil yang Bertugas di Kantor Kecamatan Kempas Menurut Golongan, 2016-2021
Table

Pemerintah Daerah Local Government	I	II	III	IV	Jumlah Total
(1)	(2)	(3)	(4)	(5)	(6)
2021	1	6	14	3	24
2020	1	6	14	3	24
2019	1	6	18	3	28
2018	1	7	15	3	26
2017	1	7	16	3	27
2016	1	11	10	2	24

Catatan/Note: ...

Sumber/Source: Badan Kepegawaian Daerah dan Pengembangan Sumber Daya Manusia Kabupaten Indragiri Hilir

03

KEPENDUDUKAN

POPULATION

**RASIO JENIS KELAMIN
KECAMATAN KEMPAS**

Tahun 2021

106,2

Padat tahun 2021, terdapat 106 hingga 107 penduduk laki laki setiap 100 penduduk perempuan di Kecamatan Kempas



3.1 PENDUDUK POPULATION

Tabel 3.1.1 Penduduk, Distribusi Persentase Penduduk, Kepadatan Penduduk, Laju Pertumbuhan Penduduk, Rasio Jenis Kelamin Penduduk Menurut Desa/Kelurahan di Kecamatan Kempas, 2021

Desa/Kelurahan <i>Village/Kelurahan</i>	Penduduk/Population			
	Laki-Laki/Male	Perempuan/ Female	Jumlah/Total	Jumlah KK
(1)	(2)	(3)	(4)	(5)
Bayas Jaya	1 632	1 546	3 178	1 009
Pekan Tua	1 728	1 564	3 292	950
Kempas Jaya	3 660	3 452	7 112	2 242
Sungai Ara	1 777	1 705	3 482	1 079
Harapan Tani	2 301	2 181	4 482	1 383
Karya Tani	637	575	1 212	390
Rumbai Jaya	1 908	1 792	3 700	1 196
Sungai Gantang	3 991	3 760	7 751	2 330
Sungai Rabit	231	224	455	147
Kerta Jaya	455	431	886	272
Kulim Jaya	468	403	871	256
Danau Pulau Indah	1 416	1 375	2 791	880
Kempas	20 204	19 008	39 212	12 134

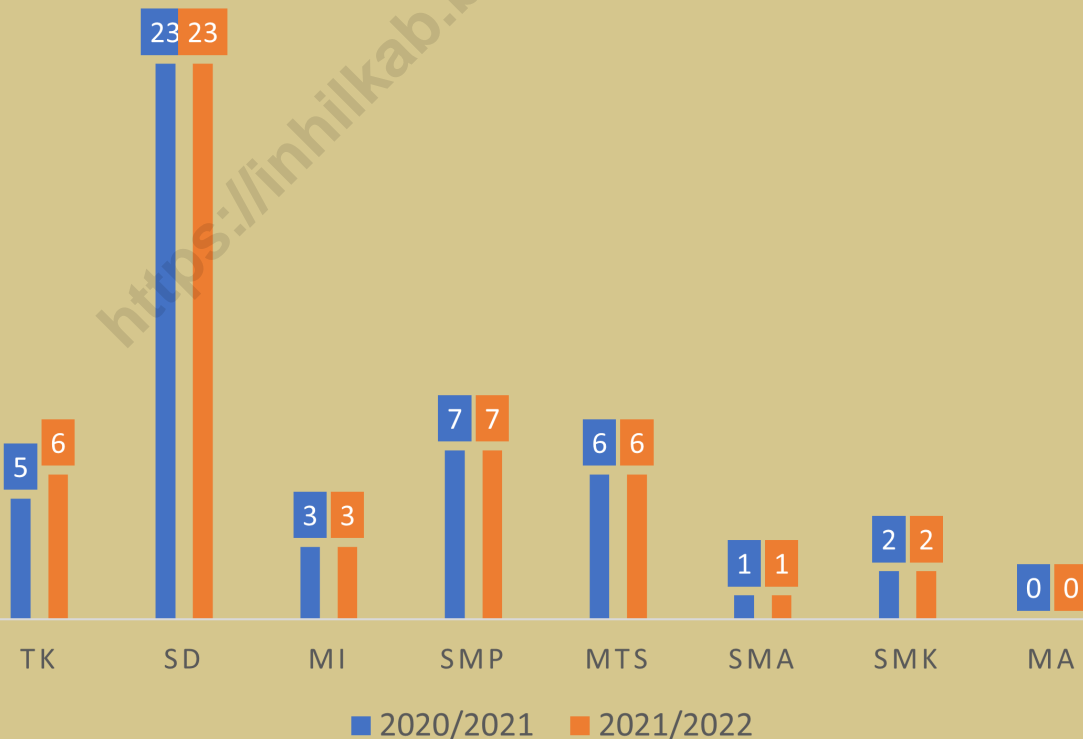
Catatan/Note: ...

Sumber/Source: Dinas Kependudukan dan Pencatatan Sipil Kabupaten Indragiri Hilir

04

SOSIAL DAN KESEJAHTERAAN RAKYAT *SOCIAL AND WELFARE*

Jumlah Sekolah Menurut Tingkat Pendidikan di Kecamatan Kempas, TA 2020/2021 dan 2021/2022



4.1 PENDIDIKAN EDUCATION

Tabel 4.1.1 Banyaknya Desa¹/Kelurahan yang Memiliki Fasilitas Sekolah Menurut Tingkat Pendidikan di Kecamatan Kempas, 2019–2021

Tingkat Pendidikan <i>Educational Level</i>	2020	2021
(1)	(2)	(3)
Sekolah Dasar (SD) <i>Primary School</i>	11	11
Madrasah Ibtidaiyah (MI) <i>Madrasah Ibtidaiyah</i>	6	6
Sekolah Menengah Pertama (SMP) <i>Junior High School</i>	6	6
Madrasah Tsanawiyah (MTs) <i>Madrasah Tsanawiyah (MTs)</i>	5	5
Sekolah Menengah Atas (SMA) <i>Senior High School</i>	1	1
Sekolah Menengah Kejuruan (SMK) <i>Vocational High School</i>	2	2
Madrasah Aliyah (MA) <i>Madrasah Aliyah</i>	2	3
Akademi/Perguruan Tinggi <i>Academy/University</i>	-	-

Catatan/Note: ¹Desa pada tabel ini termasuk Unit Permukiman Transmigrasi (UPT) yang masih dibina oleh kementerian terkait/
Villages in this table include Transmigration Settlement Unit which is still fostered by the relevant ministries.

Sumber/Source: BPS, Pendataan Potensi Desa (Podes) 2020 dan 2021/BPS-Statistics Indonesia, *Village Potential Data Collecting 2020 and 2021*

Tabel 4.1.2 Jumlah Sekolah Menurut Tingkat Pendidikan di Kecamatan Kempas, 2020/2021 dan 2021/2022

Tingkat Pendidikan Educational Level	Negeri/Public		Swasta/Private		Jumlah/Total	
	2020/2021	2021/2022	2020/2021	2021/2022	2020/2021	2021/2022
(1)	(2)	(3)	(4)	(5)	(6)	(7)
Taman Kanak-Kanak (TK) ¹ /Kindergarten ¹	1	1	4	5	5	6
Raudatul Athfal (RA) ² Raudatul Athfal (RA) ²	-	-	-	-	-	-
Sekolah Dasar (SD) ¹ Elementary Schools ¹	22	22	1	1	23	23
Madrasah Ibtidaiyah (MI) ² /Madrasah Ibtidaiyah (MI) ²	-	-	3	3	3	3
Sekolah Menengah Pertama (SMP) ¹ /Junior High Schools ¹	6	6	1	1	7	7
Madrasah Tsanawiyah (MTs) ² /Madrasah Tsanawiyah (MTs) ²	-	-	6	6	6	6
Sekolah Menengah Atas (SMA) ¹ /Senior High Schools ¹	1	1	-	-	1	1
Sekolah Menengah Kejuruan (SMK) ¹ Vocational High Schools ¹	2	2	-	-	2	2
Madrasah Aliyah (MA) ² Madrasah Aliyah (MA) ²	-	-	-	-	-	-

Catatan/Note: ³ Seluruh Raudatul Athfal (RA) berstatus swasta/All Raudatul Athfal (RA) are private

Sumber/Source: ¹ Kementerian Pendidikan, Kebudayaan, Riset, dan Teknologi, Sistem Data Pokok Pendidikan, data semester ganjil laporan sampai dengan 30 November 2021/Ministry of Education, Culture, Research, and Technology, Basic Education Data System, odd semester report data up to 30 November 2021

² Kementerian Agama, EMIS, data semester ganjil laporan sampai dengan 17 Februari 2022/Ministry of Religious Affairs, EMIS, odd semester report data up to 17 February 2022

Tabel 4.1.3 Jumlah Guru Menurut Tingkat Pendidikan di Kecamatan Kempas, 2020/2021 dan 2021/2022

Tingkat Pendidikan Educational Level	Negeri/Public		Swasta/Private		Jumlah/Total	
	2020/2021	2021/2022	2020/2021	2021/2022	2020/2021	2021/2022
(1)	(2)	(3)	(4)	(5)	(6)	(7)
Taman Kanak-Kanak (TK) ¹ /Kindergarten ¹	6	5	11	18	17	23
Raudatul Athfal (RA) ² Raudatul Athfal (RA) ²	-	-	-	-	-	-
Sekolah Dasar (SD) ^{1,3} Elementary Schools ^{1,3}	260	234	13	12	273	246
Madrasah Ibtidaiyah (MI) ² /Madrasah Ibtidaiyah (MI) ²	-	-	30	30	30	30
Sekolah Menengah Pertama (SMP) ^{1,3} / Junior High Schools ^{1,3}	104	100	12	9	116	109
Madrasah Tsanawiyah (MTs) ² /Madrasah Tsanawiyah (MTs) ²	-	-	71	78	71	78
Sekolah Menengah Atas (SMA) ^{1,3} /Senior High Schools ^{1,3}	37	35	-	-	37	35
Sekolah Menengah Kejuruan (SMK) ^{1,3,4} Vocational High Schools ^{1,3,4}	59	67	-	-	59	67
Madrasah Aliyah (MA) ² Madrasah Aliyah (MA) ²	-	-	-	-	-	-

Catatan/Note: ³ Jumlah guru termasuk kepala sekolah dan guru/The total of teachers including headmaster and teacher.

⁴ Guru yang mengajar di dua sekolah atau lebih dihitung di masing-masing sekolah/Teacher who taught in two schools or more counted in every school.

Sumber/Source: ¹ Kementerian Pendidikan, Kebudayaan, Riset, dan Teknologi, Sistem Data Pokok Pendidikan, data semester ganjil laporan sampai dengan 30 November 2021/Ministry of Education, Culture, Research, and Technology, Basic Education Data System, odd semester report data up to 30 November 2021

² Kementerian Agama, EMIS, data semester ganjil laporan sampai dengan 17 Februari 2022/Ministry of Religious Affairs, EMIS, odd semester report data up to 17 February 2022

Tabel 4.1.4 Jumlah Murid Menurut Tingkat Pendidikan di Kecamatan Kempas, 2020/2021 dan 2021/2022

Tingkat Pendidikan Educational Level	Negeri/Public		Swasta/Private		Jumlah/Total	
	2020/2021	2021/2022	2020/2021	2021/2022	2020/2021	2021/2022
(1)	(2)	(3)	(4)	(5)	(6)	(7)
Taman Kanak-Kanak (TK) ¹ /Kindergarten ¹	40	25	123	187	163	212
Raudatul Athfal (RA) ² Raudatul Athfal (RA) ²	-	-	-	-	-	-
Sekolah Dasar (SD) ¹ Elementary Schools ¹	4 234	4 217	336	294	4 570	4 511
Madrasah Ibtidaiyah (MI) ² /Madrasah Ibtidaiyah (MI) ²	-	-	345	377	345	377
Sekolah Menengah Pertama (SMP) ¹ /Junior High Schools ¹	1 086	1 047	82	84	1 168	1 131
Madrasah Tsanawiyah (MTs) ² /Madrasah Tsanawiyah (MTs) ²	-	-	698	671	698	671
Sekolah Menengah Atas (SMA) ¹ /Senior High Schools ¹	627	586	-	-	627	586
Sekolah Menengah Kejuruan (SMK) ¹ Vocational High Schools ¹	543	653	-	-	543	653
Madrasah Aliyah (MA) ² Madrasah Aliyah (MA) ²	-	-	-	-	-	-

Catatan/Note: ...

Sumber/Source: ¹ Kementerian Pendidikan, Kebudayaan, Riset, dan Teknologi, Sistem Data Pokok Pendidikan, data semester ganjil laporan sampai dengan 30 November 2021/Ministry of Education, Culture, Research, and Technology, Basic Education Data System, odd semester report data up to 30 November 2021

² Kementerian Agama, EMIS, data semester ganjil laporan sampai dengan 17 Februari 2022/Ministry of Religious Affairs, EMIS, odd semester report data up to 17 February 2022

4.2 KESEHATAN HEALTH

Tabel 4.2.1 Banyaknya Desa¹/Kelurahan yang Memiliki Sarana Kesehatan Menurut Jenis Sarana Kesehatan di Kecamatan Kempas, 2019–2021

Jenis Sarana Kesehatan <i>Type of Health Facilities</i>	2020	2021
(1)	(2)	(3)
Rumah Sakit <i>Hospital</i>	-	-
Rumah Sakit Bersalin <i>Maternity Hospital</i>	-	-
Poliklinik/Balai Pengobatan <i>Polyclinic</i>	1	1
Puskesmas Rawat Inap <i>Public Health Center with Inpatient Care</i>	1	1
Puskesmas Tanpa Rawat Inap <i>Public Health Center without Inpatient Care</i>	-	-
Apotek <i>Pharmacy</i>	1	2

Catatan/Note: ...

Sumber/Source: BPS, Pendataan Potensi Desa (Podes) 2019–2021/BPS-Statistics Indonesia, *Village Potential Data Collecting 2019–2021*

Tabel 4.2.2 Banyaknya Warga Penderita Kekurangan Gizi Menurut Desa/Kelurahan di Kecamatan Kempas, 2020

Desa/Kelurahan Village/Kelurahan	2021
(1)	(2)
Bayas Jaya	-
Pekan Tua	-
Kempas Jaya	-
Sungai Ara	-
Harapan Tani	-
Karya Tani	-
Rumbai Jaya	-
Sungai Gantang	-
Sungai Rabbit	-
Kerta Jaya	-
Kulim Jaya	-
Danau Pulau Indah	1
Kempas	1

Catatan/Note: ...

Sumber/Source: BPS, Pendataan Potensi Desa (Podes) 2021/BPS-Statistics Indonesia, Village Potential Data Collecting 2021

4.3 PERUMAHAN DAN LINGKUNGAN HOUSING AND ENVIRONMENT

Tabel 4.3.1 **Banyaknya Desa/Kelurahan Menurut Sumber Air Minum Sebagian Besar Keluarga di Kecamatan Kempas, 2020–2021**
Table

Sumber Air Minum <i>Source of Drinking Water</i>	2020	2021
(1)	(2)	(3)
Air Kemasan Bermerk/ <i>Branded Bottled Water</i>	-	-
Air Isi Ulang/ <i>Refil Water</i>	5	6
Leding Dengan Meteran/ <i>Metered Piped Water</i>	-	-
Leding Tanpa Meteran/ <i>Non Metered Piped Water</i>	-	-
Sumur Bor atau Pompa/ <i>Artesian Well or Pumped Water</i>	-	1
Sumur/ <i>Well</i>	-	-
Mata Air/ <i>Spring</i>	-	-
Sungai/Danau/Kolam/ Waduk/Situ/ Embung/Bendungan/ <i>River/Lake/Pond/ Reservoir/Dam</i>	-	-
Air Hujan/ <i>Rainwater</i>	7	5
Lainnya/ <i>Others</i>	-	-

Catatan/*Note*: ...

Sumber/*Source*: BPS, Pendataan Potensi Desa (Podes) 2019–2021/*BPS-Statistics Indonesia, Village Potential Data Collecting 2020–2021*

Tabel 4.3.2 Banyaknya Keluarga Menurut Desa/Kelurahan dan Jenis Pengguna Listrik di Kecamatan Kempas, 2021
Table

Desa/Kelurahan Village/Kelurahan	Pengguna Listrik Electricity Consumer			Bukan Pengguna Listrik Not Electricity Consumer
	PLN State Electricity Company	Non PLN Non-State Electricity Company	Jumlah Total	
(1)	(2)	(3)	(4)	(5)
Bayas Jaya	817	-	817	40
Pekan Tua	904	20	924	-
Kempas Jaya	1 849	-	1 849	10
Sungai Ara	980	9	989	10
Harapan Tani	1 125	-	1 125	-
Karya Tani	297	15	312	5
Rumbai Jaya	1 059	15	1 074	-
Sungai Gantang	2 125	30	2 155	10
Sungai Rabit	146	10	156	-
Kerta Jaya	240	10	250	-
Kulim Jaya	217	45	262	3
Danau Pulau Indah	675	15	690	-
Kempas	10 434	169	10 603	78

Catatan/Note: ...

Sumber/Source: BPS, Pendataan Potensi Desa (Podes) 2021/BPS-Statistics Indonesia, Village Potential Data Collecting 2021

Tabel 4.3.3
Table

Banyaknya Desa/Kelurahan Menurut Sumber Penerangan Jalan Utama Desa/Kelurahan di Kecamatan Kempas, 2020–2021

Sumber Penerangan Jalan Utama <i>Source of Main Street Illumination</i>	2020	2021
(1)	(2)	(3)
Sumber Penerangan Jalan Utama		
Listrik Pemerintah / State Electricity	3	4
Listrik Non Pemerintah/ <i>Non-State Electricity</i>	9	6
Non Listrik/ <i>Non-Electric</i>	-	-
Tidak ada Penerangan Jalan	-	2
Jumlah/Total	12	12

Catatan/Note: ...

Sumber/Source: BPS, Pendataan Potensi Desa (Podes) 2019–2021/BPS-Statistics Indonesia, Village Potential Data Collecting 2020–2021

Tabel 4.3.4 Banyaknya Desa/Kelurahan Menurut Penggunaan Fasilitas Tempat Buang Air Besar Sebagian Besar Keluarga di Kecamatan Kempas, 2020–2021

Fasilitas Tempat Buang Air Besar <i>Toilet Facility</i>	2020	2021
(1)	(2)	(3)
Jamban/Toilet		
Sendiri/ <i>Private</i>	12	12
Bersama/ <i>Shared</i>	-	-
Umum/ <i>Public</i>	-	-
Bukan Jamban/<i>Non-Toilet</i>	-	-
Jumlah/<i>Total</i>	12	12

Catatan/Note: ...

Sumber/Source: BPS, Pendataan Potensi Desa (Podes) 2019–2021/BPS-Statistics Indonesia, Village Potential Data Collecting 2020–2021

Tabel 4.3.5
Table

Banyaknya Desa/Kelurahan Menurut Jenis Bahan Bakar untuk Memasak yang Digunakan Sebagian Besar Keluarga di Kecamatan Kempas, 2021

Jenis Bahan Bakar untuk Memasak <i>Type of Cooking Fuel</i>	2021
(1)	(2)
Listrik/ <i>Electric</i>	-
Elpiji 5,5 kg/ <i>Blue Gas 5.5 kg-LPG</i>	-
Elpiji 12 kg/ <i>12 kg-LPG</i>	-
Elpiji 3 kg/ <i>3 kg-LPG</i>	12
Gas Kota/ <i>City Gas</i>	-
Biogas/ <i>Biogas</i>	-
Minyak Tanah/ <i>Kerosene</i>	-
Briket/ <i>Briquettes</i>	-
Arang/ <i>Charcoal</i>	-
Kayu Bakar/ <i>Firewood</i>	-
Lainnya/ <i>Others</i>	-
Jumlah/<i>Total</i>	12

Catatan/*Note*: ...

Sumber/*Source*: BPS, Pendataan Potensi Desa (Podes) 2021/*BPS-Statistics Indonesia, Village Potential Data Collecting 2021*

4.4 AGAMA DAN SOSIAL LAINNYA RELIGION AND OTHER SOCIAL AFFAIRS

Tabel 4.4.1 Jumlah Tempat Peribadatan Menurut Desa/Kelurahan di Kecamatan Kempas, 2021
Table

Desa/Kelurahan Village/Kelurahan	Masjid Mosque	Mushola Pray Room	Gereja Protestan Protestant Church	Gereja Katholik Catholic Church	Pura Temple	Vihara
(1)	(2)	(3)	(4)	(5)	(6)	(7)
Bayas Jaya	5	8	-	-	-	-
Pekan Tua	7	2	-	-	-	-
Kempas Jaya	12	10	1	1	-	-
Sungai Ara	5	9	-	-	-	-
Harapan Tani	4	9	-	-	-	-
Karya Tani	5	2	-	-	-	-
Rumbai Jaya	9	11	-	-	-	-
Sungai Gantang	10	4	-	-	-	-
Sungai Rabbit	1	2	-	-	-	-
Kerta Jaya	2	2	-	-	-	-
Kulim Jaya	2	2	-	-	-	-
Danau Pulai Indah	4	1	-	-	-	-
Kempas	66	62	1	1	-	-

Catatan/Note: ...

Sumber/Source: BPS, Pendataan Potensi Desa (Podes) 2021/BPS-Statistics Indonesia, Village Potential Data Collecting 2021

Tabel 4.4.2
Table

**Banyaknya Kejadian Bencana Alam Menurut Desa/
Kelurahan dan Jenis Bencana Alam di Kecamatan Kempas,
2021**

Desa/Kelurahan Village/Kelurahan	Gempa Bumi Earthquake	Tsunami Tsunami	Gunung Meletus Volcanic Eruption	Tanah Longsor Landslide
(1)	(2)	(3)	(4)	(5)
Bayas Jaya	-	-	-	-
Pekan Tua	-	-	-	-
Kempas Jaya	-	-	-	-
Sungai Ara	-	-	-	-
Harapan Tani	-	-	-	-
Karya Tani	-	-	-	-
Rumbai Jaya	-	-	-	-
Sungai Gantang	-	-	-	-
Sungai Rabbit	-	-	-	-
Kerta Jaya	-	-	-	-
Kulim Jaya	-	-	-	-
Danau Pulau Indah	-	-	-	-
Kempas	-	-	-	-

Lanjutan Tabel 4.4.2

Desa/Kelurahan Village/Kelurahan	Banjir Floods	Banjir Bandang Flash Floods	Kekeringan Drought	Kebakaran Hutan dan Lahan Forest and Land Fires
(1)	(6)	(7)	(8)	(9)
Bayas Jaya	-	-	-	-
Pekan Tua	-	-	-	1
Kempas Jaya	-	-	-	-
Sungai Ara	-	-	-	-
Harapan Tani	-	-	-	-
Karya Tani	-	-	-	-
Rumbai Jaya	-	-	-	-
Sungai Gantang	-	-	-	-
Sungai Rabbit	-	-	-	-
Kerta Jaya	-	-	-	-
Kulim Jaya	-	-	-	-
Danau Pulai Indah	-	-	-	-
Kempas	-	-	-	1

Lanjutan Tabel 4.4.2

Desa/Kelurahan <i>Village/Kelurahan</i>	Angin Puyuh/ Puting Beliung/ Topan <i>Tornado/Typhoon</i>	Gelombang Pasang <i>Tidal Wave</i>	Abrasi <i>Abrasion</i>
(1)	(10)	(11)	(12)
Bayas Jaya	-	-	1
Pekan Tua	-	-	-
Kempas Jaya	-	-	-
Sungai Ara	-	-	-
Harapan Tani	-	-	-
Karya Tani	-	-	-
Rumbai Jaya	-	-	-
Sungai Gantang	-	-	-
Sungai Rabbit	-	-	-
Kerta Jaya	-	-	-
Kulim Jaya	-	-	-
Danau Pulau Indah	-	-	-
Kempas	-	-	1

Catatan/Note: ...

Sumber/Source: BPS, Pendataan Potensi Desa (Podes) 2021/BPS-Statistics Indonesia, Village Potential Data Collecting 2021

Tabel
Table 4.4.3

Banyaknya Korban Jiwa Akibat Bencana Alam Menurut Desa/Kelurahan dan Jenis Bencana Alam di Kecamatan Kempas, 2021

Desa/Kelurahan <i>Village/Kelurahan</i>	Gempa Bumi <i>Earthquake</i>	Tsunami <i>Tsunami</i>	Gunung Meletus <i>Volcanic Eruption</i>	Tanah Longsor <i>Landslide</i>
(1)	(2)	(3)	(4)	(5)
Bayas Jaya	-	-	-	-
Pekan Tua	-	-	-	-
Kempas Jaya	-	-	-	-
Sungai Ara	-	-	-	-
Harapan Tani	-	-	-	-
Karya Tani	-	-	-	-
Rumbai Jaya	-	-	-	-
Sungai Gantang	-	-	-	-
Sungai Rabbit	-	-	-	-
Kerta Jaya	-	-	-	-
Kulim Jaya	-	-	-	-
Danau Pulau Indah	-	-	-	-
Kempas	-	-	-	-

Lanjutan Tabel 4.4.3

Desa/Kelurahan <i>Village/Kelurahan</i>	Banjir <i>Floods</i>	Banjir Bandang <i>Flash Floods</i>	Kekeringan <i>Drought</i>	Kebakaran Hutan dan Lahan <i>Forest and Land Fires</i>
(1)	(6)	(7)	(8)	(9)
Bayas Jaya	-	-	-	-
Pekan Tua	-	-	-	-
Kempas Jaya	-	-	-	-
Sungai Ara	-	-	-	-
Harapan Tani	-	-	-	-
Karya Tani	-	-	-	-
Rumbai Jaya	-	-	-	-
Sungai Gantang	-	-	-	-
Sungai Rabbit	-	-	-	-
Kerta Jaya	-	-	-	-
Kulim Jaya	-	-	-	-
Danau Pulau Indah	-	-	-	-
Kempas	-	-	-	-

Lanjutan Tabel 4.4.3

Desa/Kelurahan Village/Kelurahan	Angin Puyuh/ Puting Beliung/ Topan Tornado/Typhoon	Gelombang Pasang Tidal Wave	Abrasi Abrasion
(1)	(10)	(11)	(12)
Bayas Jaya	-	-	-
Pekan Tua	-	-	-
Kempas Jaya	-	-	-
Sungai Ara	-	-	-
Harapan Tani	-	-	-
Karya Tani	-	-	-
Rumbai Jaya	-	-	-
Sungai Gantang	-	-	-
Sungai Rabbit	-	-	-
Kerta Jaya	-	-	-
Kulim Jaya	-	-	-
Danau Pulau Indah	-	-	-
Kempas	-	-	-

Catatan/Note: ...

Sumber/Source: BPS, Pendataan Potensi Desa (Podes) 2021/BPS-Statistics Indonesia, Village Potential Data Collecting 2021

Tabel 4.4.4
Table

Keberadaan Fasilitas/Upaya Antisipasi/Mitigasi Bencana Alam Menurut Desa/Kelurahan di Kecamatan Kempas, 2021

Desa/Kelurahan Village/Kelurahan	Sistem Peringatan Dini Bencana Alam <i>Natural Disaster Early Warning System</i>	Sistem Peringatan Dini Khusus Tsunami <i>Tsunami Early Warning System</i>	Perlengkapan Keselamatan <i>Safety Equipment</i>
(1)	(2)	(3)	(4)
Bayas Jaya	Tidak ada	Bukan wilayah potensi tsunami	Ada
Pekan Tua	Tidak ada	Bukan wilayah potensi tsunami	Ada
Kempas Jaya	Tidak ada	Bukan wilayah potensi tsunami	Ada
Sungai Ara	Tidak ada	Bukan wilayah potensi tsunami	Ada
Harapan Tani	Tidak ada	Bukan wilayah potensi tsunami	Ada
Karya Tani	Tidak ada	Bukan wilayah potensi tsunami	Ada
Rumbai Jaya	Tidak ada	Bukan wilayah potensi tsunami	Ada
Sungai Gantang	Tidak ada	Bukan wilayah potensi tsunami	Ada
Sungai Rabbit	Tidak ada	Bukan wilayah potensi tsunami	Ada
Kerta Jaya	Tidak ada	Bukan wilayah potensi tsunami	Ada
Kulim Jaya	Tidak ada	Bukan wilayah potensi tsunami	Ada
Danau Pulai Indah	Tidak ada	Bukan wilayah potensi tsunami	Ada

Lanjutan Tabel 4.4.4

Desa/Kelurahan <i>Village/Kelurahan</i>	Rambu-Rambu dan Jalur Evakuasi Bencana <i>Sign and Evacuation Route</i>	Pembuatan, Perawatan, atau Normalisasi: Sungai, Kanal, Tanggul, Parit, Drainase, Waduk, Pantai, dll <i>Manufacture, Maintenance, or Normalization: Rivers, Canals, Embankment, etc</i>
(1)	(5)	(6)
Bayas Jaya	Tidak ada	Ada
Pekan Tua	Tidak ada	Tidak ada
Kempas Jaya	Tidak ada	Ada
Sungai Ara	Tidak ada	Tidak ada
Harapan Tani	Tidak ada	Ada
Karya Tani	Tidak ada	Ada
Rumbai Jaya	Tidak ada	Tidak ada
Sungai Gantang	Tidak ada	Ada
Sungai Rabbit	Tidak ada	Tidak ada
Kerta Jaya	Tidak ada	Ada
Kulim Jaya	Tidak ada	Tidak ada
Danau Pulai Indah	Tidak ada	Tidak ada

Catatan/Note: ...

Sumber/Source: BPS, Pendataan Potensi Desa (Podes) 2021/BPS-Statistics Indonesia, Village Potential Data Collecting 2021

Tabel
Table 4.4.5

Banyaknya Desa/Kelurahan yang Memiliki Kelompok Kegiatan Olahraga Menurut Jenis Olahraga dan Ketersediaan Fasilitas/Lapangan Olahraga di Kecamatan Kempas, 2021

Jenis Olahraga <i>Type of Sport</i>	Kondisi Fasilitas/Lapangan Olahraga <i>Condition of Sport Facilities/Fields</i>			Tidak Ada Fasilitas/ Lapangan Olahraga <i>No Sport Facilities/ Fields</i>	Tidak ada Data
	Baik	Rusak Sedang	Rusak Parah		
(1)	(2)	(3)	(4)	(5)	(6)
Sepak Bola/ <i>Soccer</i>	2	-	-	2	8
Bola Voli/ <i>Volley Ball</i>	8	-	2	-	2
Bulu Tangkis/ <i>Badminton</i>	7	1	-	1	3
Bola Basket/ <i>Basket Ball</i>	-	-	-	-	12
Tenis Lapangan/ <i>Court Tennis</i>	-	-	-	-	12
Tenis Meja/ <i>Table Tennis</i>	5	1	-	-	6
Futsal/ <i>Futsal</i>	2	1	-	-	9
Renang/ <i>Swimming</i>	-	-	-	-	12
Bela Diri/ <i>Martial Arts</i>	5	-	-	1	6
Bilyard/ <i>Billiards</i>	-	-	-	-	12
Fitness, Aerobik, dll/ <i>Fitness, Aerobics, etc</i>	-	-	-	-	12
Lainnya/ <i>Others</i>	2	1	-	-	9

Catatan/Note: ...

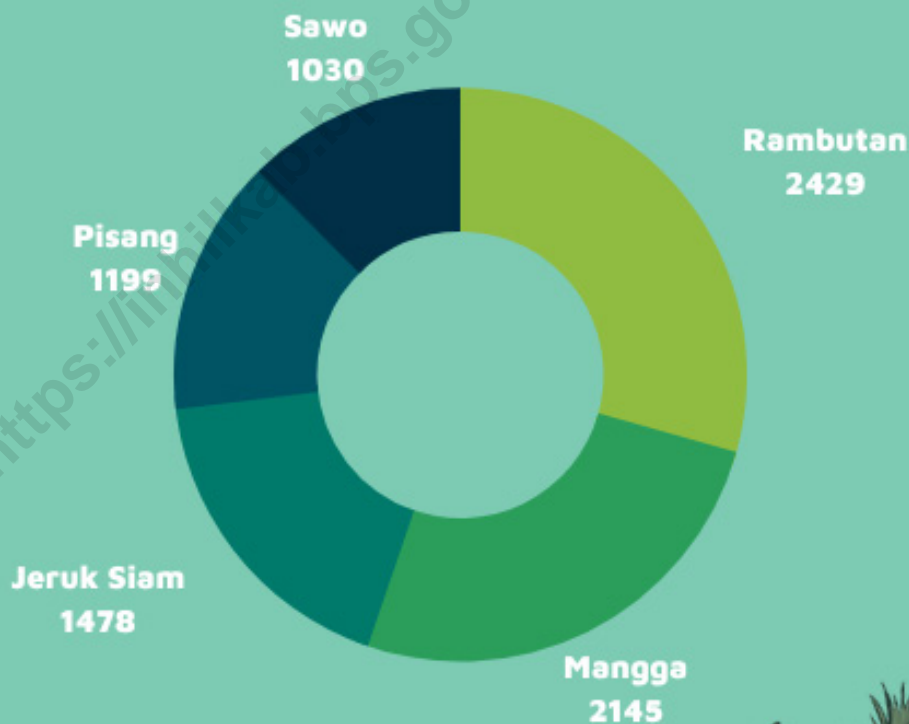
Sumber/Source: BPS, Pendataan Potensi Desa (Podes) 2021/BPS-Statistics Indonesia, Village Potential Data Collecting 2021

05

PERTANIAN

AGRICULTURE

PRODUKSI BUAH-BUAHAN TERBESAR DI KECAMATAN KEMPAS TAHUN 2021



Tabel
Table 5.1

**Luas Panen Tanaman Sayuran Semusim Menurut Jenis
Tanaman di Kecamatan Kempas (ha), 2020–2021**

Jenis Tanaman <i>Kind of Plants</i>	2020	2021*
(1)	(2)	(3)
Cabai Besar	19	9
Petsal	-	-
Tomat	-	-
Bayam	-	-
Bunds	-	-
Kacang Panjang	12	8
Kangkung	-	-
Ketimun	5	6
Semangka	4	10
Terung	6	-
Cabai Rawit	9	10
Bawang Daun	-	-

Catatan/Note: ...

Sumber/Source: BPS, Statistik Pertanian Hortikultura SPH-SBS/BPS-Statistics Indonesia, *Agricultural Statistic for Horticulture SPH-SBS*

Tabel 5.2
Table

Produksi Tanaman Sayuran Semusim Menurut Jenis Tanaman di Kecamatan Kempas (kuintal), 2020–2021

Jenis Tanaman <i>Kind of Plants</i>	2020	2021 ^x
(1)	(2)	(3)
Cabai Besar	197	21
Petsal	-	-
Tomat	-	-
Bayam	-	-
Bunds	-	-
Kacang Panjang	186	26
Kangkung	-	-
Ketimun	71	13
Semangka	145	30
Terung	76	-
Cabai Rawit	128	34
Bawang Daun	-	-

Catatan/Note: ...

Sumber/Source: BPS, Statistik Pertanian Hortikultura SPH-SBS/BPS-Statistics Indonesia, Agricultural Statistic for Horticulture SPH-SBS

Tabel 5.3
Table

**Luas Panen Tanaman Biofarmaka Menurut Jenis Tanaman
di Kecamatan Kempas (m²), 2020–2021**

Jenis Tanaman <i>Kind of Plants</i>	2020	2021 ^x
(1)	(2)	(3)
Jahe	46	1 165
Laos	48	1 010
Kencur	43	910
Kunyit	44	1 110
Kiji Beling	-	-
Lempuyang	-	-
Lidah Buaya	-	-
Mahkota Dewa	10	85
Mengkudu	17	-
Sanbilato	-	-
Temulawak	17	100

Catatan/Note: ...

Sumber/Source: BPS, Statistik Pertanian Hortikultura SPH-TBF/BPS-Statistics Indonesia, Agricultural Statistic for Horticulture SPH-TBF

Tabel
Table 5.4

Produksi Tanaman Biofarmaka Menurut Jenis Tanaman di Kecamatan Kempas (kg), 2020–2021

Jenis Tanaman <i>Kind of Plants</i>	2020	2021 ^x
(1)	(2)	(3)
Jahe	151	4 140
Laos	237	3 415
Kencur	179	2 416
Kunyit	188	3 445
Kiji Beling	-	-
Lempuyang	-	-
Lidah Buaya	-	-
Mahkota Dewa	225	2 125
Mengkudu	85	-
Sanbilato	-	-
Temulawak	92	150

Catatan/Note: ...

Sumber/Source: BPS, Statistik Pertanian Hortikultura SPH-TBF/BPS-Statistics Indonesia, Agricultural Statistic for Horticulture SPH-TBF

Tabel 5.5
Table

Produksi Buah-Buahan Menurut Jenis Tanaman di Kecamatan Kempas (kuintal), 2020–2021

Jenis Tanaman <i>Kind of Plants</i>	2020	2021 ^x
(1)	(4)	(5)
Buah–Buahan/Fruits:		
Mangga	2 543	2 145
Durian	464	511
Salak	36	40
Jeruk Siam	3 880	1 478
Pisang	1 013	1 199
Pepaya	79	139
Alpukat	33	8
Belimbing	37	25
Duku	-	12
Jumbu Air	34	220
Jambu Biji	122	223
Jengkol	865	583
Manggis	396	372
Melinjo	4	8
Nangka	281	560

Lanjutan Tabel 5.5

Jenis Tanaman <i>Kind of Plants</i>	2020	2021 ^x
(1)	(4)	(5)
Nenas	10 931	-
Petai	7	12
Rambutan	5 706	2 429
Sawo	787	1 030
Sirsak	10	13
Sukun	9	4

Catatan/Note: ...

Sumber/Source: BPS, Statistik Pertanian Hortikultura SPH-BST/BPS-Statistics Indonesia, Agricultural Statistic for Horticulture SPH-BST

06

**PARIWISATA, TRANSPORTASI,
DAN KOMUNIKASI**
*TOURISM, TRANSPORTATION,
AND COMMUNICATION*

*Jumlah Sarana
Akomodasi*

*Kecamatan
Kempas*



HOTEL

Penginapan

0

2

6.1 PARIWISATA TOURISM

Tabel 6.1.1 Jumlah Sarana Akomodasi Menurut Desa/Kelurahan dan Jenis Akomodasi di Kecamatan Kempas, 2021

Desa/Kelurahan <i>Village/Kelurahan</i>	Hotel <i>Hotel</i>	Penginapan <i>Inn</i>
(1)	(2)	(3)
Bayas Jaya	-	-
Pekan Tua	-	-
Kempas Jaya	-	-
Sungai Ara	-	-
Harapan Tani	-	2
Karya Tani	-	-
Rumbai Jaya	-	-
Sungai Gantang	-	-
Sungai Rabbit	-	-
Kerta Jaya	-	-
Kulim Jaya	-	-
Danau Pulai Indah	-	-
Kempas	-	2

Catatan/Note: ...

Sumber/Source: BPS, Pendataan Potensi Desa (Podes) 2021/BPS-Statistics Indonesia, Village Potential Data Collecting 2021

6.2 TRANSPORTASI TRANSPORTATION

Tabel 6.2.1 Prasarana dan Sarana Transportasi Antar Desa/Kelurahan Menurut Desa/Kelurahan di Kecamatan Kempas, 2021
Table

Desa/Kelurahan <i>Village/Kelurahan</i>	Jenis Prasarana Transportasi <i>Type of Transportation Infrastructure</i>	Keberadaan Angkutan Umum <i>Availability of Public Transportation</i>
(1)	(2)	(3)
Bayas Jaya	Darat dan air	Ada, dengan trayek tetap
Pekan Tua	Darat dan air	Ada, dengan trayek tetap
Kempas Jaya	Darat dan air	Ada, dengan trayek tetap
Sungai Ara	Darat dan air	Ada, dengan trayek tetap
Harapan Tani	Darat dan air	Ada, dengan trayek tetap
Karya Tani	Darat dan air	Ada, dengan trayek tetap
Rumbai Jaya	Darat dan air	Ada, dengan trayek tetap
Sungai Gantang	Darat dan air	Ada, dengan trayek tetap
Sungai Rabit	Darat dan air	Tidak ada angkutan umum
Kerta Jaya	Darat dan air	Tidak ada angkutan umum
Kulim Jaya	Darat dan air	Tidak ada angkutan umum
Danau Pulai Indah	Darat dan air	Ada, dengan trayek tetap

Lanjutan Tabel 6.2.1

Desa/Kelurahan Village/Kelurahan	Jenis Permukaan Jalan Darat Terluas Type of The Widest Road Surface	Dapat Dilalui Kendaraan Bermotor Roda 4 atau Lebih Passable by Vehicle with 4 or more Wheels
(1)	(4)	(5)
Bayas Jaya	Aspal/beton	Sepanjang tahun
Pekan Tua	Aspal/beton	Sepanjang tahun
Kempas Jaya	Aspal/beton	Sepanjang tahun
Sungai Ara	Aspal/beton	Sepanjang tahun
Harapan Tani	Diperkeras(kerikil,batu,dll)	Sepanjang tahun
Karya Tani	Diperkeras(kerikil,batu,dll)	Tidak dapat dilalui sepanjang tahun
Rumbai Jaya	Diperkeras(kerikil,batu,dll)	Sepanjang tahun
Sungai Gantang	Aspal/beton	Sepanjang tahun
Sungai Rabit	Diperkeras(kerikil,batu,dll)	Tidak dapat dilalui sepanjang tahun
Kerta Jaya	Diperkeras(kerikil,batu,dll)	Sepanjang tahun kecuali saat tertentu
Kulim Jaya	Diperkeras(kerikil,batu,dll)	Selama musim kemarau
Danau Pulai Indah	Diperkeras(kerikil,batu,dll)	Sepanjang tahun

Catatan/Note: ...

Sumber/Source: BPS, Pendataan Potensi Desa (Podes) 2021/BPS-Statistics Indonesia, Village Potential Data Collecting 2021

6.3 KOMUNIKASI COMMUNICATION

Tabel 6.3.1 Keberadaan Kantor Pos/Pos Pembantu/Rumah Pos, Pos Keliling, dan Perusahaan/Agen Jasa Ekspedisi Swasta Menurut Desa/Kelurahan di Kecamatan Kempas, 2021

Desa/Kelurahan <i>Village/Kelurahan</i>	Kantor Pos/Pos Pembantu/Rumah Pos <i>Post Office/Subsidiary of Post Office</i>	Pos Keliling <i>Mobile Portal Service</i>	Perusahaan/Agen Jasa Ekspedisi Swasta <i>Private Expedition Service Company</i>
(1)	(2)	(3)	(4)
Bayas Jaya	Tidak ada	Tidak ada	Tidak ada
Pekan Tua	Tidak ada	Tidak ada	Tidak ada
Kempas Jaya	Tidak ada	Tidak ada	Beroperasi
Sungai Ara	Tidak ada	Tidak ada	Tidak ada
Harapan Tani	Tidak ada	Tidak ada	Beroperasi
Karya Tani	Tidak ada	Tidak ada	Tidak ada
Rumbai Jaya	Tidak ada	Tidak ada	Tidak ada
Sungai Gantang	Tidak ada	Tidak ada	Beroperasi
Sungai Rabit	Tidak ada	Tidak ada	Tidak ada
Kerta Jaya	Tidak ada	Tidak ada	Tidak ada
Kulim Jaya	Tidak ada	Tidak ada	Tidak ada
Danau Pulau Indah	Tidak ada	Tidak ada	Beroperasi

Catatan/Note: ...

Sumber/Source: BPS, Pendataan Potensi Desa (Podes) 2021/BPS-Statistics Indonesia, Village Potential Data Collecting 2021

Tabel
Table 6.3.2

Jumlah Menara Telepon seluler dan Operator Layanan Komunikasi Telepon Seluler Menurut Desa/Kelurahan di Kecamatan Kempas, 2021

Desa/Kelurahan Village/Kelurahan	Jumlah Menara Telepon seluler Number of Base Transceiver Station (BTS)	Jumlah Operator Layanan Komunikasi Telepon Seluler Cellular Phone Communication Service Operators
(1)	(2)	(3)
Bayas Jaya	3	4
Pekan Tua	2	3
Kempas Jaya	6	4
Sungai Ara	1	2
Harapan Tani	3	3
Karya Tani	1	2
Rumbai Jaya	1	3
Sungai Gantang	4	3
Sungai Rabbit	-	3
Kerta Jaya	-	3
Kulim Jaya	-	1
Danau Pulau Indah	-	3
Kempas	21	34

Catatan/Note: ...

Sumber/Source: BPS, Pendataan Potensi Desa (Podes) 2021/BPS-Statistics Indonesia, Village Potential Data Collecting 2021

Tabel
Table 6.3.3

Kekuatan Sinyal Telepon Seluler dan Jenis Sinyal Internet Telepon Seluler Menurut Desa/Kelurahan di Kecamatan Kempas, 2021

Desa/Kelurahan <i>Village/Kelurahan</i>	Kekuatan Sinyal Telepon Seluler <i>The Strength of Cellular Phone Signal</i>	Jenis Sinyal Internet Telepon Seluler <i>Type of Cellular Phone Signal</i>
(1)	(2)	(3)
Bayas Jaya	Sinyal kuat	4G/LTE
Pekan Tua	Sinyal kuat	3G/H/H+/EVDO
Kempas Jaya	Sinyal sangat kuat	4G/LTE
Sungai Ara	Sinyal kuat	4G/LTE
Harapan Tani	Sinyal kuat	4G/LTE
Karya Tani	Sinyal kuat	4G/LTE
Rumbai Jaya	Sinyal kuat	4G/LTE
Sungai Gantang	Sinyal kuat	4G/LTE
Sungai Rabit	Sinyal kuat	3G/H/H+/EVDO
Kerta Jaya	Sinyal kuat	3G/H/H+/EVDO
Kulim Jaya	Sinyal Lemah	3G/H/H+/EVDO
Danau Pulau Indah	Sinyal kuat	4G/LTE

Catatan/Note: ...

Sumber/Source: BPS, Pendataan Potensi Desa (Podes) 2021/BPS-Statistics Indonesia, Village Potential Data Collecting 2021

07

PERBANKAN, KOPERASI DAN
PERDAGANGAN

*BANKING, COOPERATIVE, AND
TRADE*

Kelompok Pertokoan Kecamatan Kempas

1



Tabel 7.1
Table

Banyaknya Sarana Lembaga Keuangan Bank Menurut Desa/Kelurahan dan Jenis Bank di Kecamatan Kempas, 2021

Desa/Kelurahan Village/Kelurahan	Bank Umum Pemerintah Government Bank	Bank Umum Swasta Private Bank	Bank Perkreditan Rakyat (BPR) Rural Bank
(1)	(2)	(3)	(4)
Bayas Jaya	1	-	-
Pekan Tua	-	-	-
Kempas Jaya	-	-	-
Sungai Ara	-	-	-
Harapan Tani	1	-	-
Karya Tani	-	-	-
Rumbai Jaya	-	-	-
Sungai Gantang	2	-	-
Sungai Rabbit	-	-	-
Kerta Jaya	-	-	-
Kulim Jaya	-	-	-
Danau Pulai Indah	-	-	-
Kempas	4	-	-

Catatan/Note: ..

Sumber/Source: BPS, Pendataan Potensi Desa (Podes) 2021/BPS-Statistics Indonesia, Village Potential Data Collecting 2021

Tabel 7.2
Table

**Banyaknya Koperasi Aktif Menurut Menurut Desa/
Kelurahan dan Jenis Koperasi di Kecamatan Kempas, 2021**

Desa/Kelurahan <i>Village/Kelurahan</i>	Koperasi Unit Desa (KUD) <i>Village Cooperative Unit</i>	Koperasi Industri Kecil dan Kerajinan Rakyat (Kopinkra) <i>Small Industry and Citizen Handicraft Cooperative</i>
(1)	(2)	(3)
Bayas Jaya	-	-
Pekan Tua	1	-
Kempas Jaya	-	-
Sungai Ara	-	-
Harapan Tani	-	-
Karya Tani	-	-
Rumbai Jaya	-	-
Sungai Gantang	-	-
Sungai Rabbit	-	-
Kerta Jaya	-	-
Kulim Jaya	-	-
Danau Pulau Indah	-	-
Kempas	1	-

Lanjutan Tabel 7.2

Desa/Kelurahan <i>Village/Kelurahan</i>	Koperasi Simpan Pinjam (Kospin) <i>Savings and Loan Cooperative</i>	Koperasi Lainnya <i>Other Cooperative</i>
(1)	(4)	(5)
Bayas Jaya	-	-
Pekan Tua	-	-
Kempas Jaya	-	-
Sungai Ara	-	-
Harapan Tani	1	-
Karya Tani	-	-
Rumbai Jaya	-	-
Sungai Gantang	1	-
Sungai Rabbit	-	-
Kerta Jaya	-	-
Kulim Jaya	-	-
Danau Pulau Indah	1	-
Kempas	3	-

Catatan/Note: ...

Sumber/Source: BPS, Pendataan Potensi Desa (Podes) 2021/BPS-Statistics Indonesia, Village Potential Data Collecting 2021

Tabel 7.3
Table

Banyaknya Sarana Perdagangan Menurut Desa/Kelurahan dan Jenis Sarana Perdagangan di Kecamatan Kempas, 2021

Desa/Kelurahan Village/Kelurahan	Kelompok Pertokoan Shopping Complexs	Pasar dengan Bangunan Permanen Markets in Permanent Building	Pasar dengan Bangunan Semi Permanen Market in Semi Permanent Building
(1)	(2)	(3)	(4)
Bayas Jaya	-	-	1
Pekan Tua	-	-	1
Kempas Jaya	-	-	1
Sungai Ara	-	-	-
Harapan Tani	-	-	1
Karya Tani	-	-	-
Rumbai Jaya	-	-	1
Sungai Gantang	1	-	1
Sungai Rabit	-	-	-
Kerta Jaya	-	-	-
Kulim Jaya	-	-	-
Danau Pulai Indah	-	-	-
Kempas	1	-	6

Lanjutan Tabel 7.3

Desa/Kelurahan Village/Kelurahan	Pasar tanpa Bangunan Market without Permanent Building	Mini Market/ Swalayan/ Supermarket Mini Market/Swalayan/ Supermarket	Restoran/ Rumah Makan Restaurant/ Food Stall
(1)	(5)	(6)	(7)
Bayas Jaya	-	-	-
Pekan Tua	-	-	-
Kempas Jaya	-	-	-
Sungai Ara	-	-	-
Harapan Tani	-	-	-
Karya Tani	-	-	-
Rumbai Jaya	-	-	-
Sungai Gantang	-	2	-
Sungai Rabit	-	-	-
Kerta Jaya	-	-	-
Kulim Jaya	-	-	-
Danau Pulau Indah	-	-	-
Kempas	-	2	-

Catatan/Note: ..

Sumber/Source: BPS, Pendataan Potensi Desa (Podes) 2021/BPS-Statistics Indonesia, Village Potential Data Collecting 2021

ST 2023

SENSUS PERTANIAN

BerAKHLAK

Berorientasi Pelayanan Akuntabel Kompeten
Harmonis Loyal Adaptif Kolaboratif

DATA

MENCERDASKAN BANGSA

Enlighten The Nation



**BADAN PUSAT STATISTIK
KABUPATEN INDRAGIRI HILIR
BPS-STATISTICS OF INDRAGIRI HILIR REGENCY**

Jl. Praja Sakti (Bunga) No. 11 Tembilahan 29211
Telp. : (0768) 22489, e-mail : bps1403@gmail.com
Homepage: <http://inhilkab.bps.go.id>

ISSN 2715-4076



9 772715 407009